Baumaßnahmen:

- Errichtung der Stützmauer A7.011.346-R STM RFB FREISTADT
- Verbreiterung der Rfb Freistadt (Errichtung Tragwerk) bei Objekt LZ33
- Herstellung Provisorium Rampe 1 Ast. Hafenstraße
- Erneuerung Rampe 1 Ast. Hafenstraße
- Aufschüttung im Bereich der Rampe 2 Ast. Hafenstraße
- Herstellung Provisorium Rampe 4 Ast Hafenstraße
- Errichtung der Gewässerschutzanlage GSA A7.011.950 inkl. Ausleitung im Bereich der Ast. Hafenstraße
- Adaptierung der Hafenstraße für die Verkehrsführung während der Sanierung der Bestandstragwerke
- Fundierung, Aufgehendes Objekt LZ34A
- Fundierung, Aufgehendes Objekt LZ34B
- Herstellung Tragwerk Objekt LZ34B
- Fundierung, Aufgehendes Objekt LZ35A
- Herstellung Tragwerk Objekt LZ35A
- Fundierung, Aufgehendes Objekt LZ35B
- Herstellung Tragwerk Teil 1 Objekt LZ35B
- Herstellung Tragwerk Teil 2 Objekt LZ35B
- Fundierung, Aufgehendes Objekt LZ35C
- Herstellung Tragwerk Objekt LZ35C
- Herstellung Tragwerk Objekt LZ35D
- Verlängerung und Bestandssanierung von Objekt M1 im Bereich Urfahr Rfb Freistadt
- Errichtung Pumpschacht Diessenleitenbach
- Errichtung der Stützmauer A7.013.068-R STM RFB FREISTADT
- Sanierung Randbalken Objekt M2 Rfb Freistadt
- Sanierung der A7 Rfb Freistadt im Bereich von Objekt M1 und Objekt M2 in Urfahr
- Adaptierung/Sanierung Rampe 5 Knoten Urfahr
- Fundierung, Aufgehendes Objekt LZ36B
- Herstellung Tragwerk Teil 1 Objekt LZ36B
- Fundierung, Aufgehendes Objekt LZ36C
- Herstellung Tragwerk Teil 1 Objekt LZ36C
- Erneuerung Rampe Süd Objekt LZ37A
- Errichtung der Gewässerschutzanlage GSA 07.012.650 im Bereich Urfahr
- Errichtung der Pumpstation GSA Urfahr inkl. Ausleitung
- Errichtung Radweg Diessenleitenbach
- Abtrag Hochmast Nr. 3 Rampe 5 Urfahr
- Herstellung Randfundierung VZB-ÜKWW 1 Rampe 1 Ast. Hafenstraße
- Herstellung ÜKWW10 im Bereich Rampe 4 und 5 im Knoten Urfahr
- Errichtung der Rohrsysteme und Fundamente für die Beleuchtung im Bereich von Rampe 5 (Knoten Urfahr)
- Herstellung Fundierung WVZ- Seitenstreifen bei Rampe 5 im Knoten Urfahr (3 Stk.)
- Errichtung der Rohrsysteme und Fundamente für die Beleuchtung im Bereich von Rampe 1 (Ast. Hafenstraße)
- Errichtung der Rohrsysteme und Fundamente für die Beleuchtung im Randbereich der Rfb Freistadt von ca. km 13.200 bis ca. km 13.300

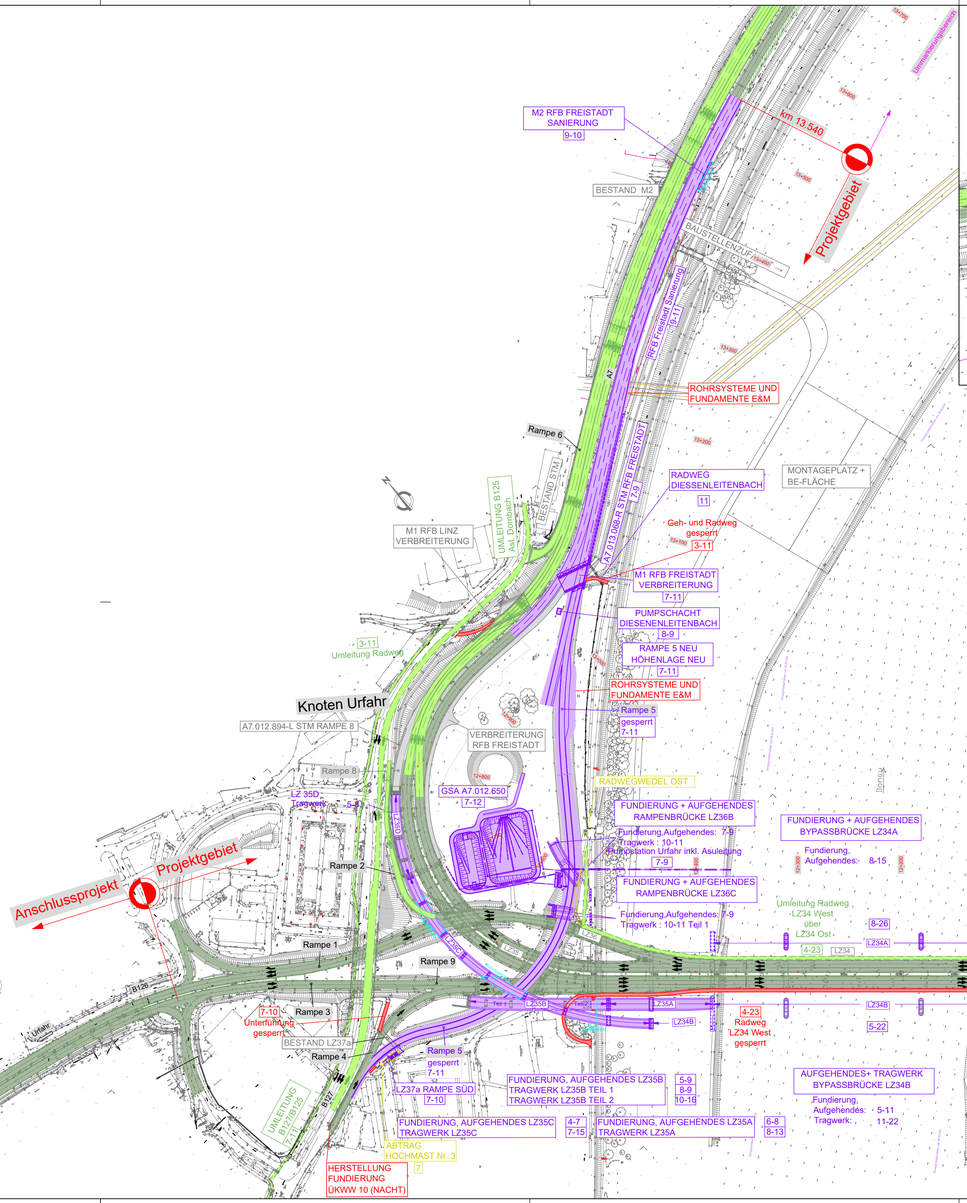

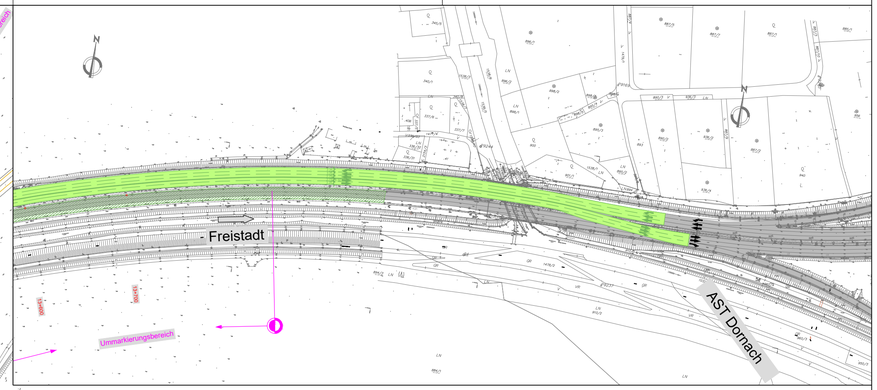

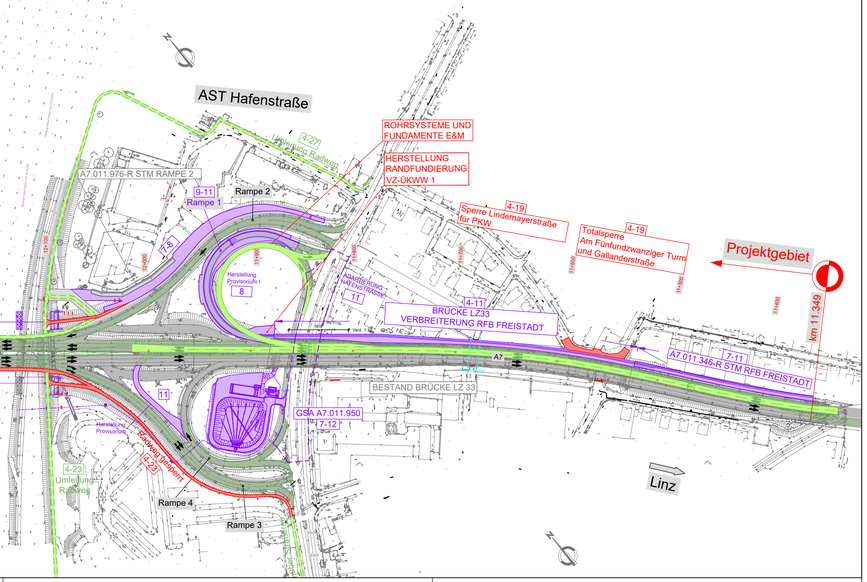

BAUMONATE	KALENDERMONATE
1	Jänner 2018
2	Februar 2018
3	März 2018
4	April 2018
5	Mai 2018
6	Juni 2018
7	Juli 2018
8	August 2018
9	September 2018
10	Oktober 2018
11	November 2018
12	Dezember 2018
13	Jänner 2019
14	Februar 2019
15	März 2019
16	April 2019
17	Mai 2019
18	Juni 2019
19	Juli 2019
20	August 2019
21	September 2019
22	Oktober 2019
23	November 2019
24	Dezember 2019
25	Jänner 2020
26	Februar 2020
27	März 2020

LEGENDE

- BESTAND
- ABBRUCH, ABTRAG
- NEU, IN BAU
- VERKEHRSFÜHRUNG
- FERTIGGESTELLT
- VERKEHRSFLÄCHE (BEFAHRBAR)
- GESPERRT (NICHT BEFAHRBAR)

Detaillierte bzw. ergänzende Informationen sind dem Technischen Bericht zu den Bauphasen mit der Einlagenummer A7-BPTB-BP-4001 zu entnehmen.

Informationen zu den Einbautenumlegungen während der Bauzeit sind den Unterlagen mit den Plannummern A7-EBVTB-BP-3901, A/-EBVLP-BP-3911-3913 und A7-EBVQP-BP-3921-3923 lt. Einlagenverzeichnis zu entnehmen.

Informationen zu den E&M- Arbeiten sind den E&M- Unterlagen zu entnehmen.

Detaillierte Informationen zur Verkehrsführung sind den Unterlagen mit den Plannummern A7-VFTB-BP-4501, A7-VFRQ-BP-4601-4610, A7-VFLP-BP-47xx und A7-VFUML-BP-48xx lt. Einlagenverzeichnis zu entnehmen.

ASFINAG Bau Management GmbH
im Namen der

ASFINAG

Ausführungsprojekt Bestand

PLANTITEL

MUSTERPLAN STRASSE
Bauphasenplan

C	
B	
A	

Projektant	ASFINAG Bau Management GmbH

Prüfingenieur	Örtliche Bauaufsicht	Ausführende Firma
☐ FREIGEGEBEN ☐ NICHT FREIGEGEBEN ☐ FREIGEGEBEN MIT ANMERKUNGEN Datum:	☐ FREIGEGEBEN ☐ NICHT FREIGEGEBEN ☐ FREIGEGEBEN MIT ANMERKUNGEN Datum:	☐ FREIGEGEBEN ☐ NICHT FREIGEGEBEN ☐ FREIGEGEBEN MIT ANMERKUNGEN Datum:

Gezeichnet: Datum:	ASFINAG-PLANNUMMER: MP-ST-AF-107		
Geprüft: Datum:	MASSSTAB	AUSFERTIGUNG	EINLAGE
Fläche: 1260x594mm	1:2.000		