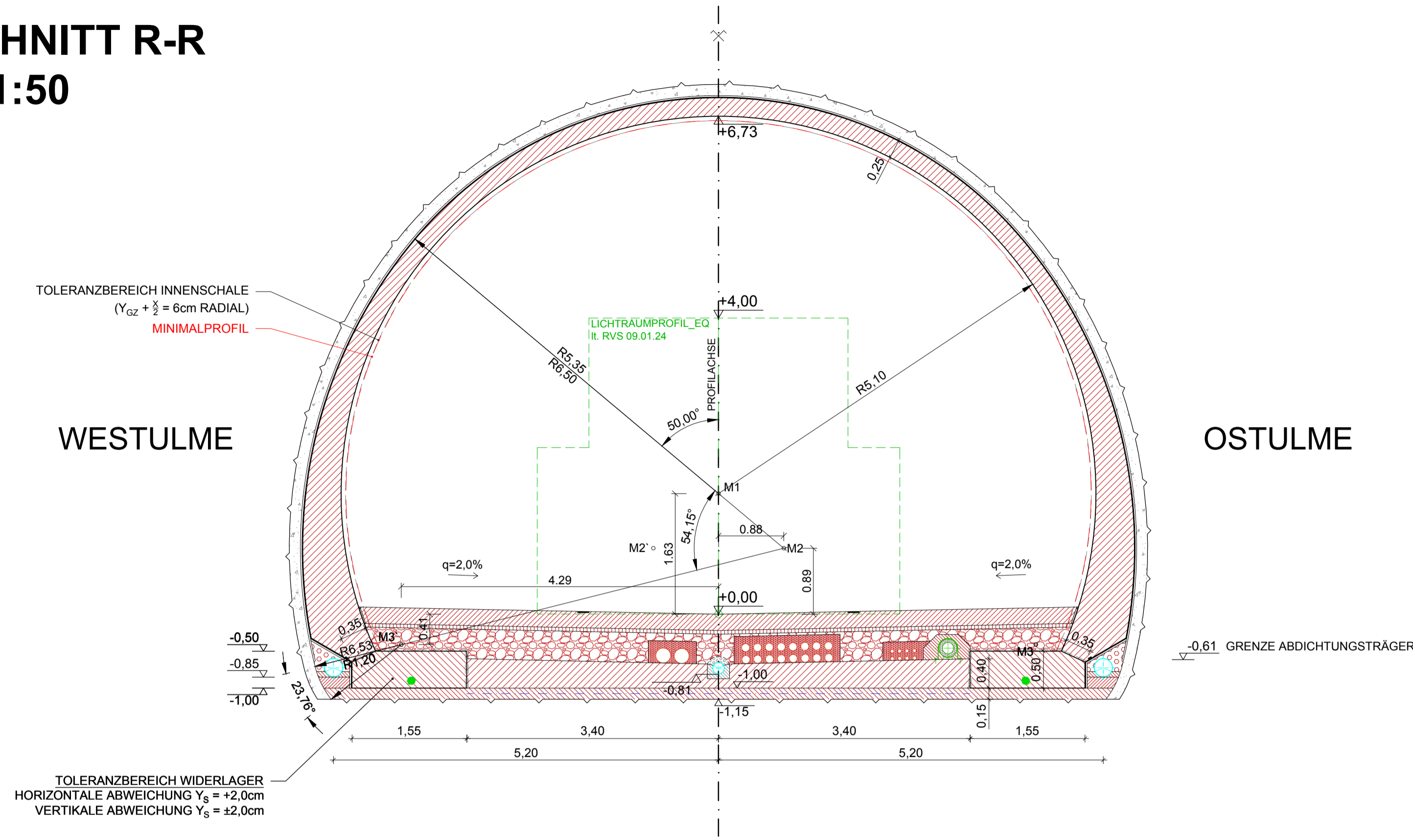
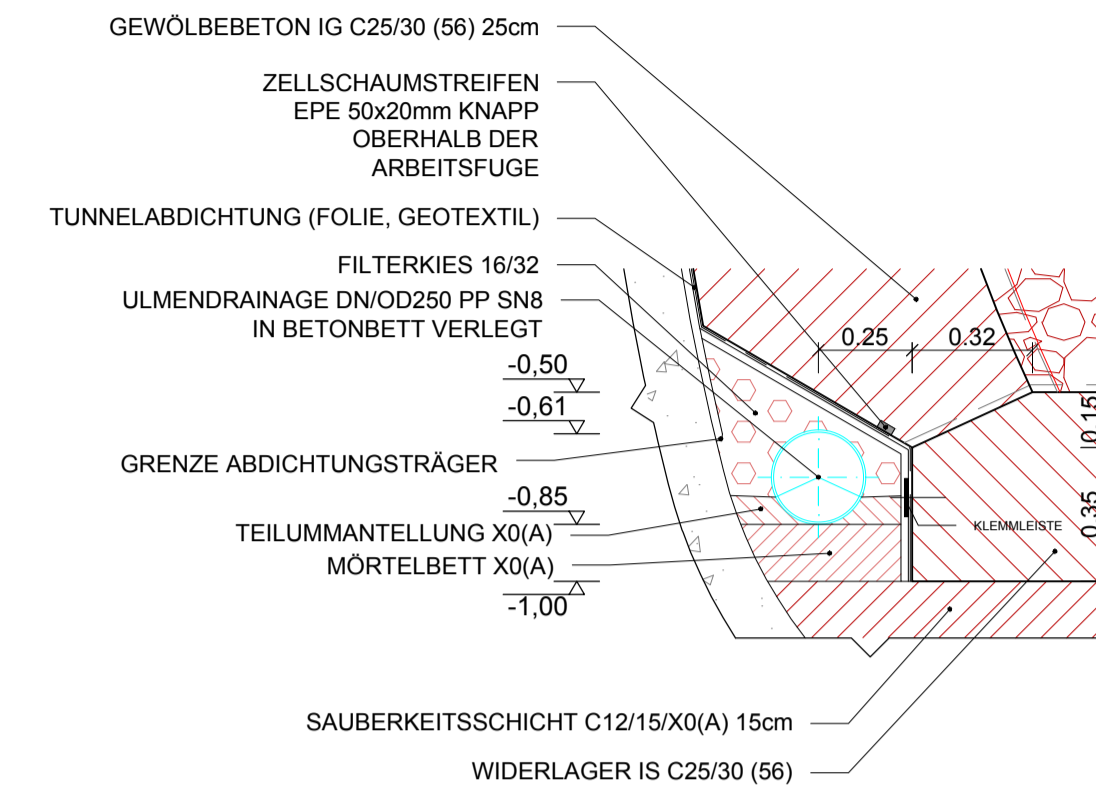


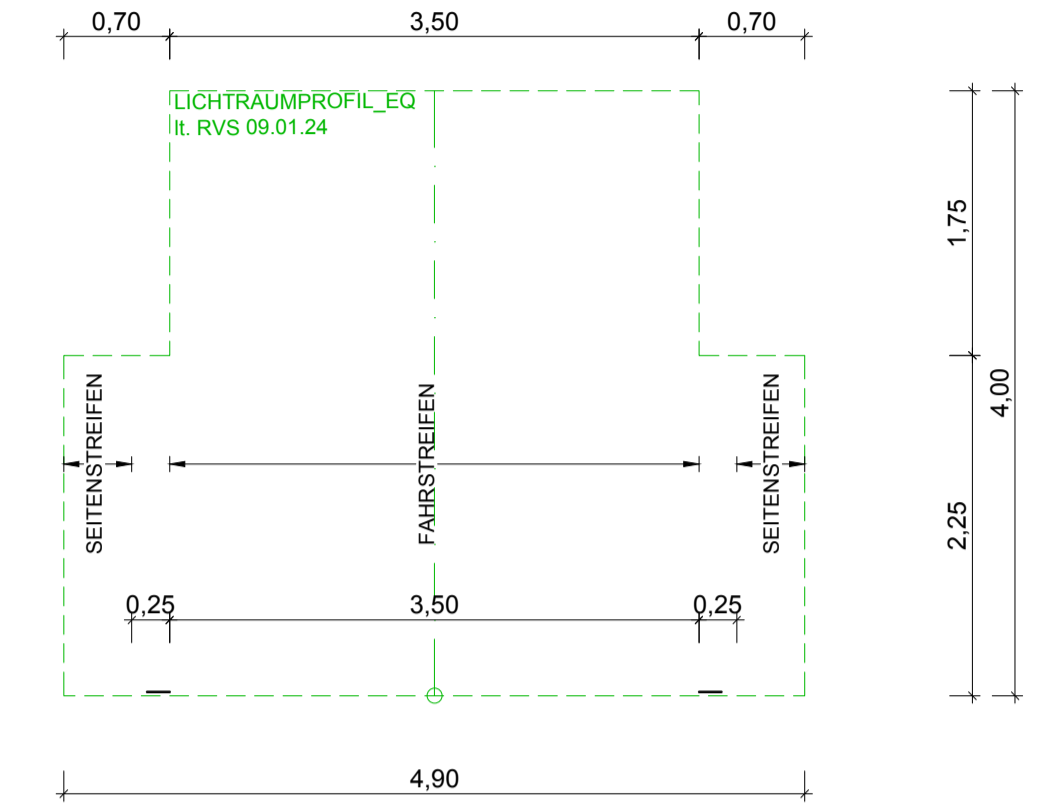
# RQ\_EQ GEOMETRIE SCHNITT R-R M 1:50



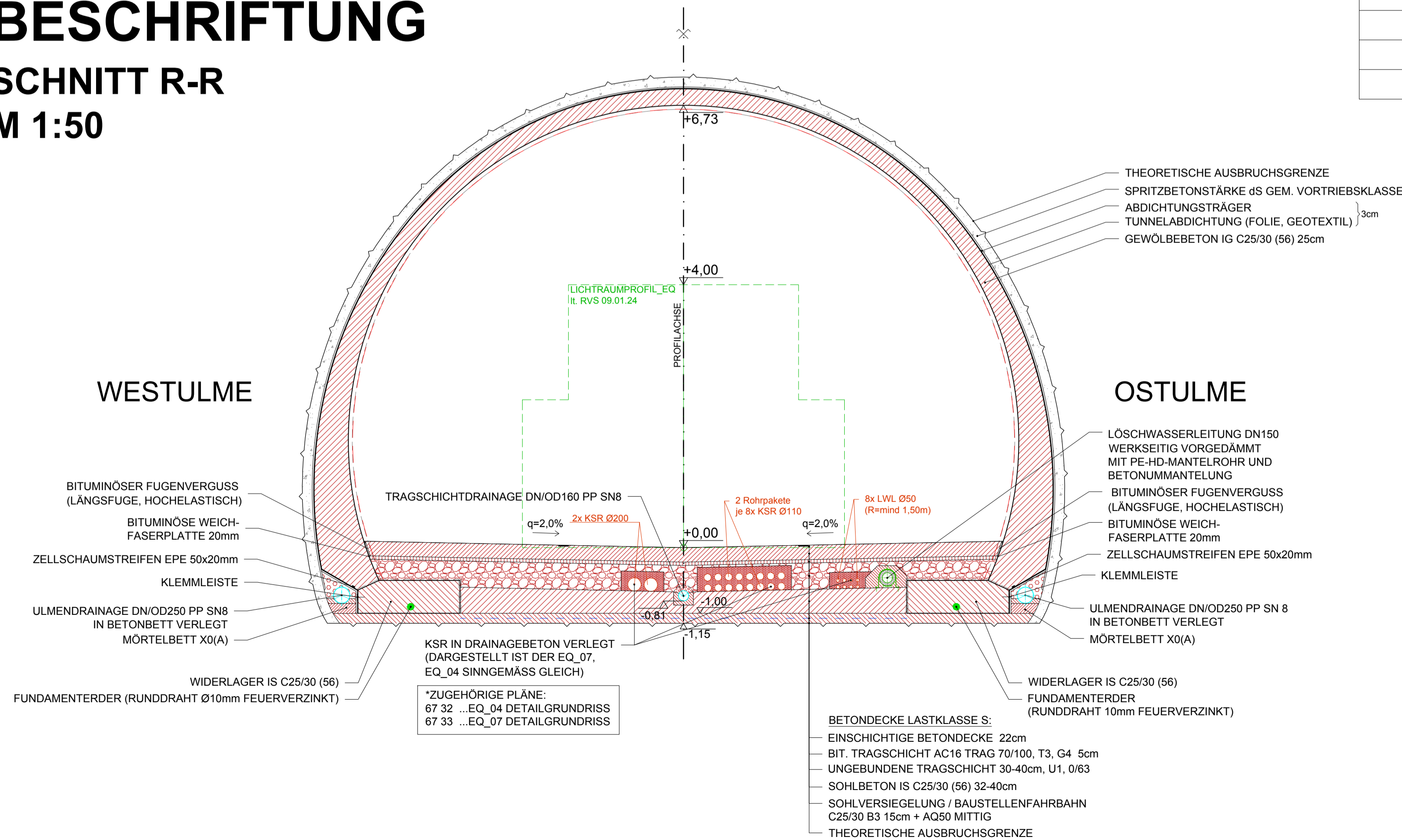
# DETAIL ULMENDRAINAGE M 1:20



# LICHTRAUMPROFIL EQ M 1:50

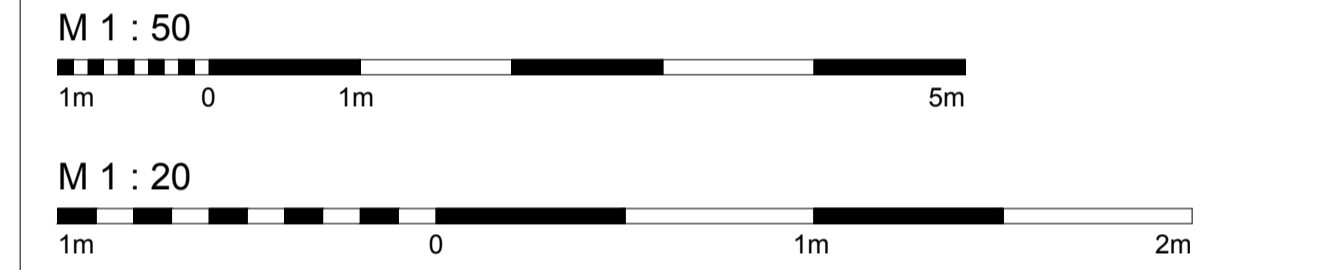


# RQ\_EQ BESCHRIFTUNG SCHNITT R-R M 1:50



## KOORDINATENLISTE VON DER TUNNELACHSE

MESSPUNKT	X - KOORDINATEN [m]	Y - KOORDINATEN [m]
M1	0,00	1,63
M2	0,88	0,89
M2'	-0,88	0,89
M3	4,29	-0,41
M3'	-4,29	-0,41



Zugehörige Pläne:

ASFINAG BAU MANAGEMENT GMBH  
im Namen der



**S 16 Arlberg Schnellstraße**  
ASt Zams - ASt Landeck West  
km 00,000 - 05,536

**SICHERHEITSAUSBAU PERJENTUNNEL**  
**AUSFÜHRUNG**  
**PERJENTUNNEL 1.RÖHRE PJTR**

INHALT / PLANTITEL

PJTR - RÖHRE  
SCHNITT R-R

ÄNDERUNG	C	B	A
TECHNISCHE PLANUNG			

BERNARD INGENIEURE

ASFINAG BAU MANAGEMENT GMBH  
A-1030 WIEN, WOODCENTERSTRASSE 19

WIDL

PROJEKTLEITER  
DI Loidi Richard

DATUM: 14.12.2018

DATUM: 11.12.2018

IGT	KMP	ASF
IGT	KMP	ASF
DATUM: 11.12.2018	DATUM: 11.12.2018	DATUM: 03.12.2018
GEZEICHNET: HJA	Plannummer ASFINAG:	30100371/6336-00-00-0-416/PJTR/BI
DATUM: 14.12.2018	MASSTAB	1:20
GEPROBT: LdB	PLANNUMMER / REVISION / VERSION:	6336-00-00
DATUM: 14.12.2018	FLÄCHE:	0,594m x 0,841m = 0,50m²
Unterschrift Planer:	Unterschrift OBA:	

MUSTERPLAN