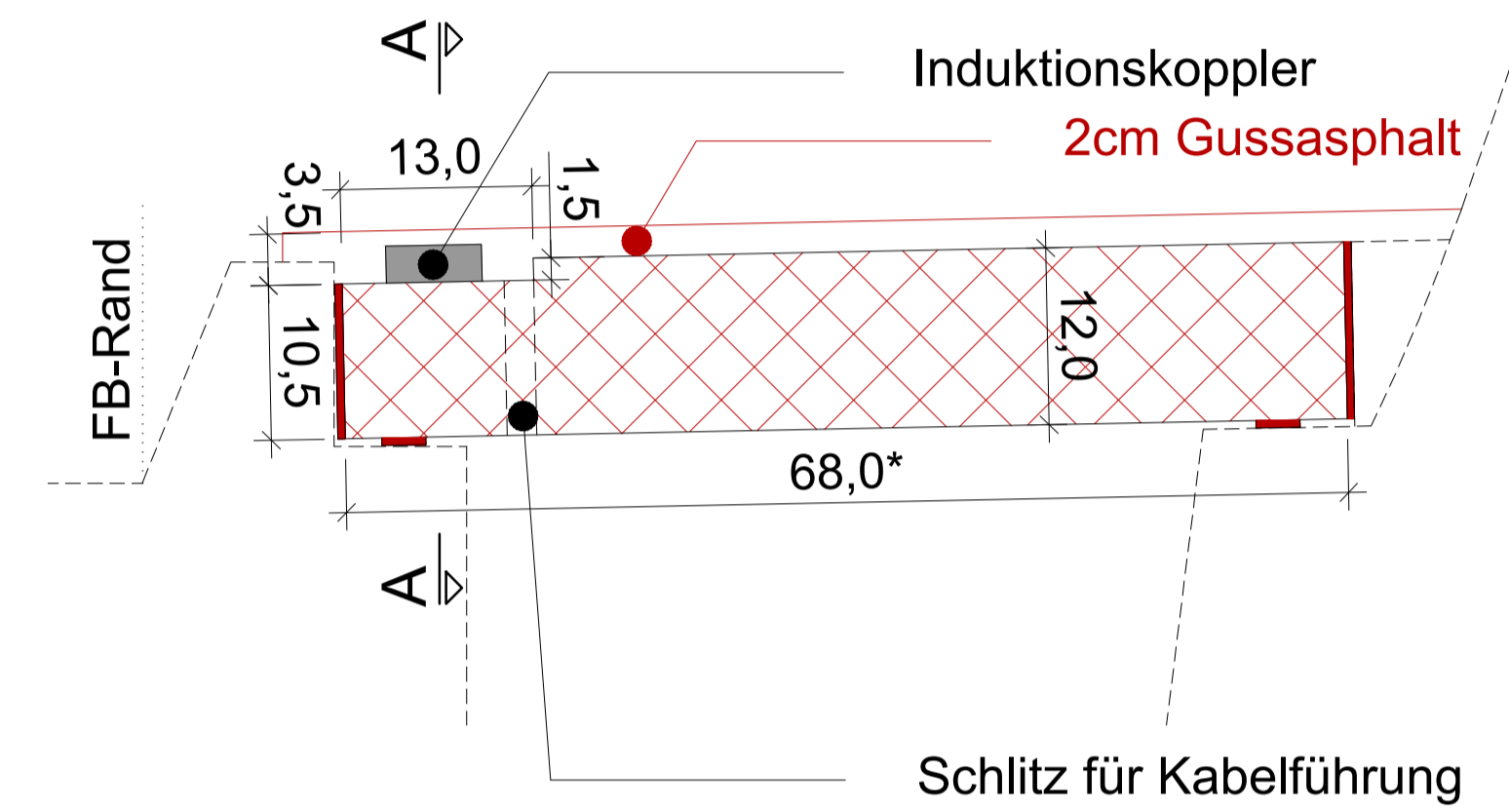


# FERTIGTEILE NEUBAU DETAILE M 1:5

## LEITUNGSKANAL ABDECKPLATTE MIT INDUKTIONSKOPPLER BEI BORDSTEINREFLEKTOREN MAßE: 12x68\*x100cm

Querschnitt B-B  
M 1:5

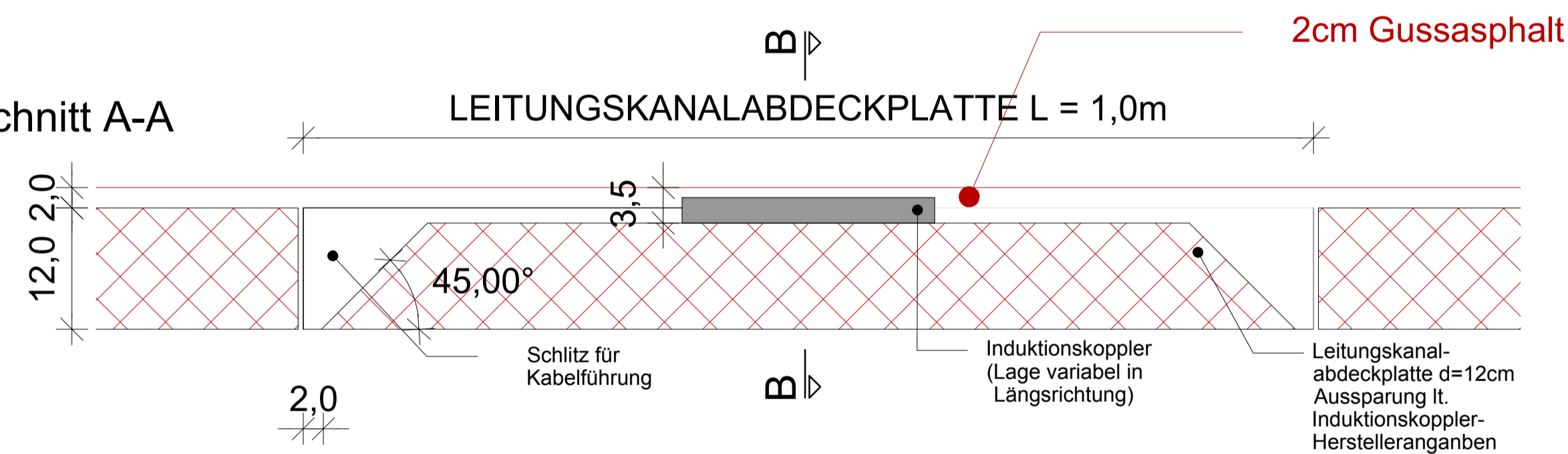


\*...DIE TUNNELPROFILE SIND LAUT BESTANDSPLAN IM BEREICH DES LEITUNGSKANALS ASYMMETRISCH! FÜR DIE FESTLEGUNG DER ABDECKPLATTENBREITE SIND DIE NATURMASSE ZU NEHMEN. AM NORD- UND SÜDLIM SIND UNTERSCHIEDLICHE BREITEN BEI DEN ABDECKPLATTEN AUSZUFÜHREN.

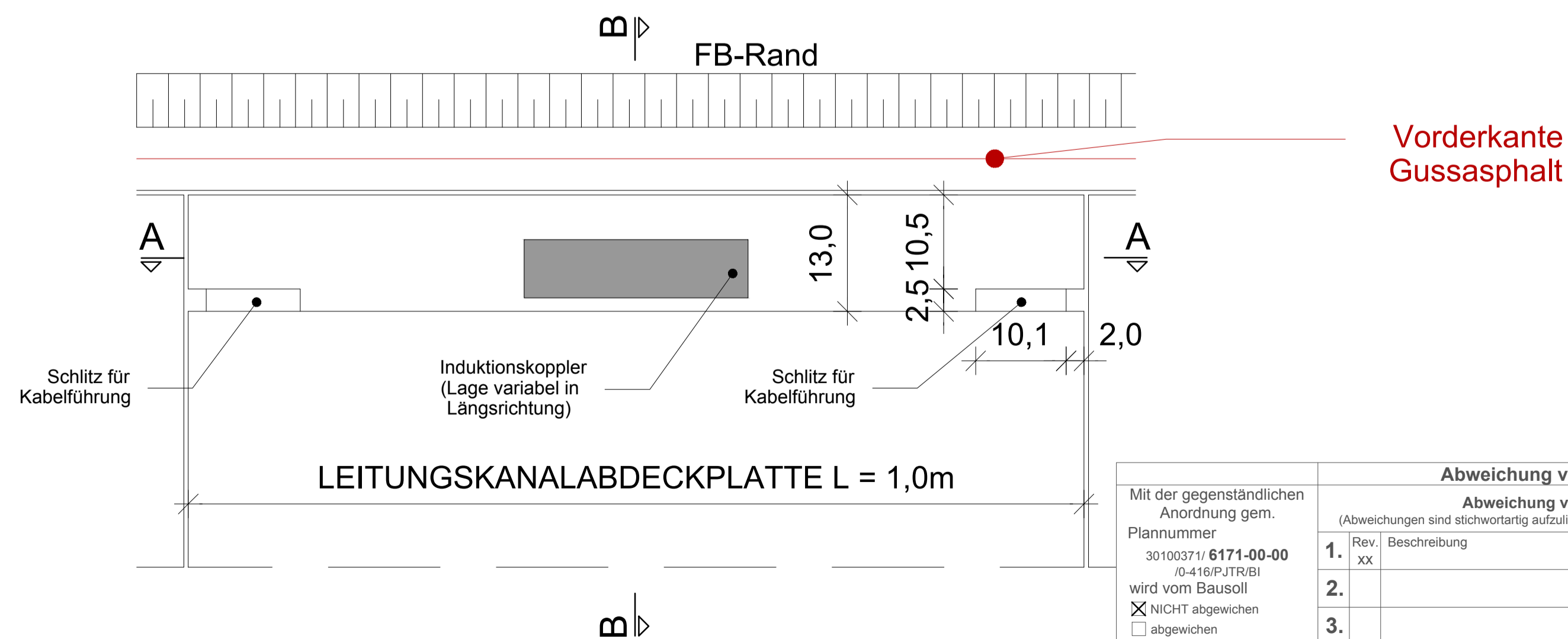
DIE MINDEST- AUFLAGERBREITEN GEM. PLANUNGSHANDUCH PLaPB-TU NR. 800.500.1513 UND 800.500.1514 SIND ZU BEACHTEN.

DIE KABELKANÄLE (FÜLLBETON ETC.) MÜSSEN INNEN GLATT AUSGEFÜHRT WERDEN.

Längenschnitt A-A  
M 1:5



Grundriss  
M 1:5



Abweichung vom Bausoll		Abweichung stellt eine Minderkostenforderung dar (ist auszufüllen)
1.	Rev. xx Beschreibung	<input type="checkbox"/> JA <input type="checkbox"/> NEIN
2.		<input type="checkbox"/> JA <input type="checkbox"/> NEIN
3.		<input type="checkbox"/> JA <input type="checkbox"/> NEIN
4.		<input type="checkbox"/> JA <input type="checkbox"/> NEIN
5.		<input type="checkbox"/> JA <input type="checkbox"/> NEIN

Unterschrift Planer: \_\_\_\_\_ Unterschrift OBA: \_\_\_\_\_

### Legende

- Bestand
- Abbruch
- Neubau
- Entwässerung Bestand
- Entwässerung Neubau
- Löschwasser
- Lichtraumprofil
- Einbauten BuS, nicht Teil dieses Auftrags, Darstellung informativ.

- Abkürzungsverzeichnis:
- ASN ...Abstellnische
  - BG ...Betriebsgebäude
  - LÖWA ...Löschwasserleitung
  - OBW ...Offene Bauweise
  - THE ...Tunnelhauptentwässerung
  - \* ...Höhen mit dieser Markierung beziehen sich auf den jeweiligen Fahrbandrand

Anmerkungen:  
Die dargestellten Maße im Bestand wurden aus den Bestandsplänen entnommen - es sind die Naturmaße zu nehmen. Bei den Betonfestigkeitsangaben gem. Bestandsplan ist keine Nachhärtung berücksichtigt.



Zugehörige Pläne:  
6170 ...RQ ERHÖHTER SEITENSTREIFEN GEWÖLBEQUERSCHNITT  
BESTAND + ABBRUCH UND SANIERUNG

ASFİNAG BAU MANAGEMENT GMBH  
im Namen der



PROJEKT

**S 16 Arlberg Schnellstraße**  
ASt Zams - ASt Landeck West  
km 00,000 - 05,536

**SICHERHEITSAUSBAU PERJENTUNNEL**  
**AUSFÜHRUNG**  
**PERJENTUNNEL 1.RÖHRE STR**

INHALT / PLANTITEL

**LEITUNGSKANALABDECKPLATTE MIT INDUKTIONSKOPPLER BEI BORDSTEINREFLEKTOREN**

ÄNDERUNG	C	B	A
TECHNISCHE PLANUNG			
<input checked="" type="checkbox"/> FREIGEGEREN <input type="checkbox"/> NICHT FREIGEGEREN <input type="checkbox"/> FREIGEGEREN MIT ANMERKUNGEN		<input checked="" type="checkbox"/> FREIGEGEREN <input type="checkbox"/> NICHT FREIGEGEREN <input type="checkbox"/> FREIGEGEREN MIT ANMERKUNGEN	
DATUM: 28.01.2019			DATUM: 25.01.2019
<input checked="" type="checkbox"/> FREIGEGEREN <input type="checkbox"/> NICHT FREIGEGEREN <input type="checkbox"/> FREIGEGEREN MIT ANMERKUNGEN		<input checked="" type="checkbox"/> NICHT ERFORDERLICH <input type="checkbox"/> FREIGEGEREN <input type="checkbox"/> FREIGEGEREN MIT ANMERKUNGEN	
DATUM: 25.01.2019			DATUM: 20.12.2018
GEZEICHNET: SaH DATUM: 28.01.2019	Plannummer ASFİNAG: 30100371/6171-00-00-416/PJTR/BI		
GEPROFT: LaB DATUM: 28.01.2019	MASSSTAB: 1:5	PLANNUMMER / REVISION / VERSION: 6171-00-00	
FLÄCHE: 0,594m x 0,841m = 0,50m²			