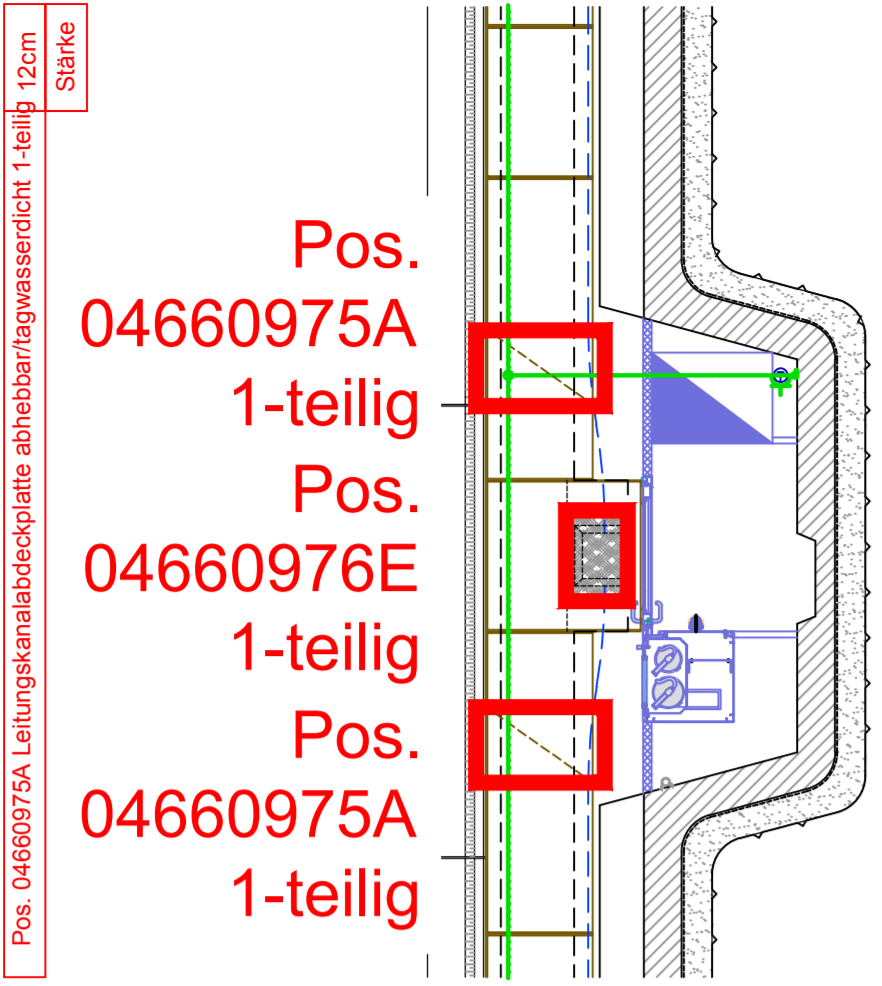
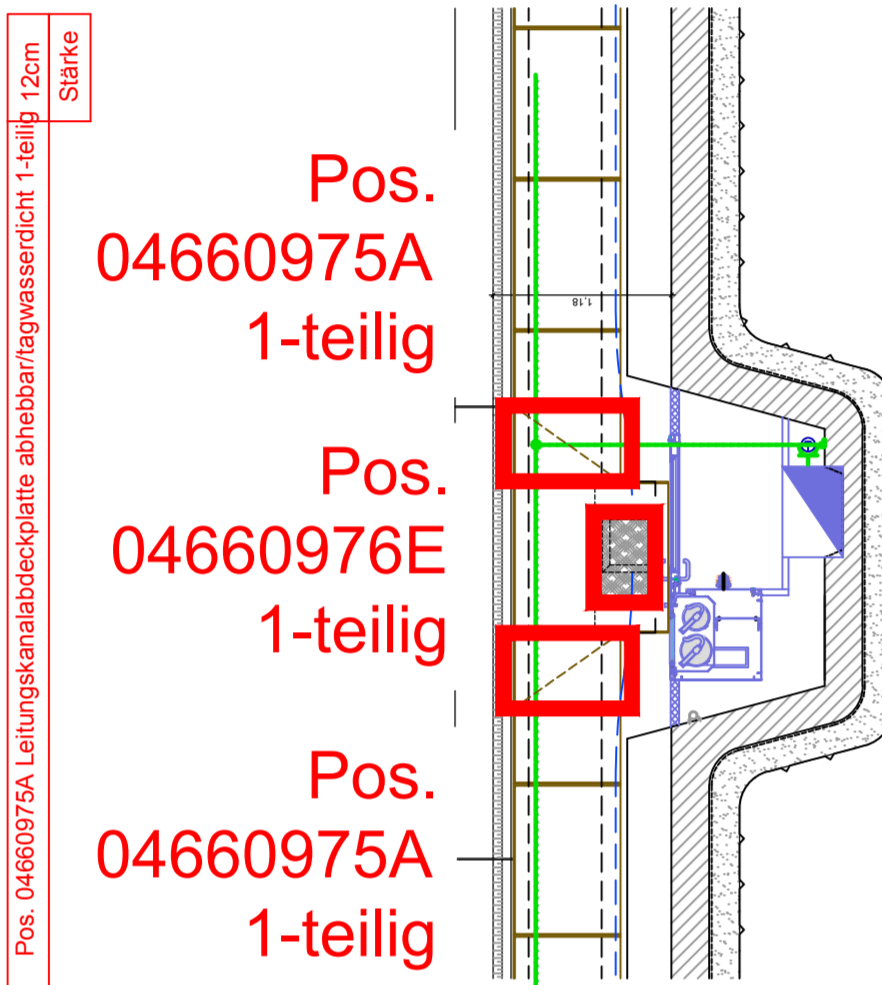


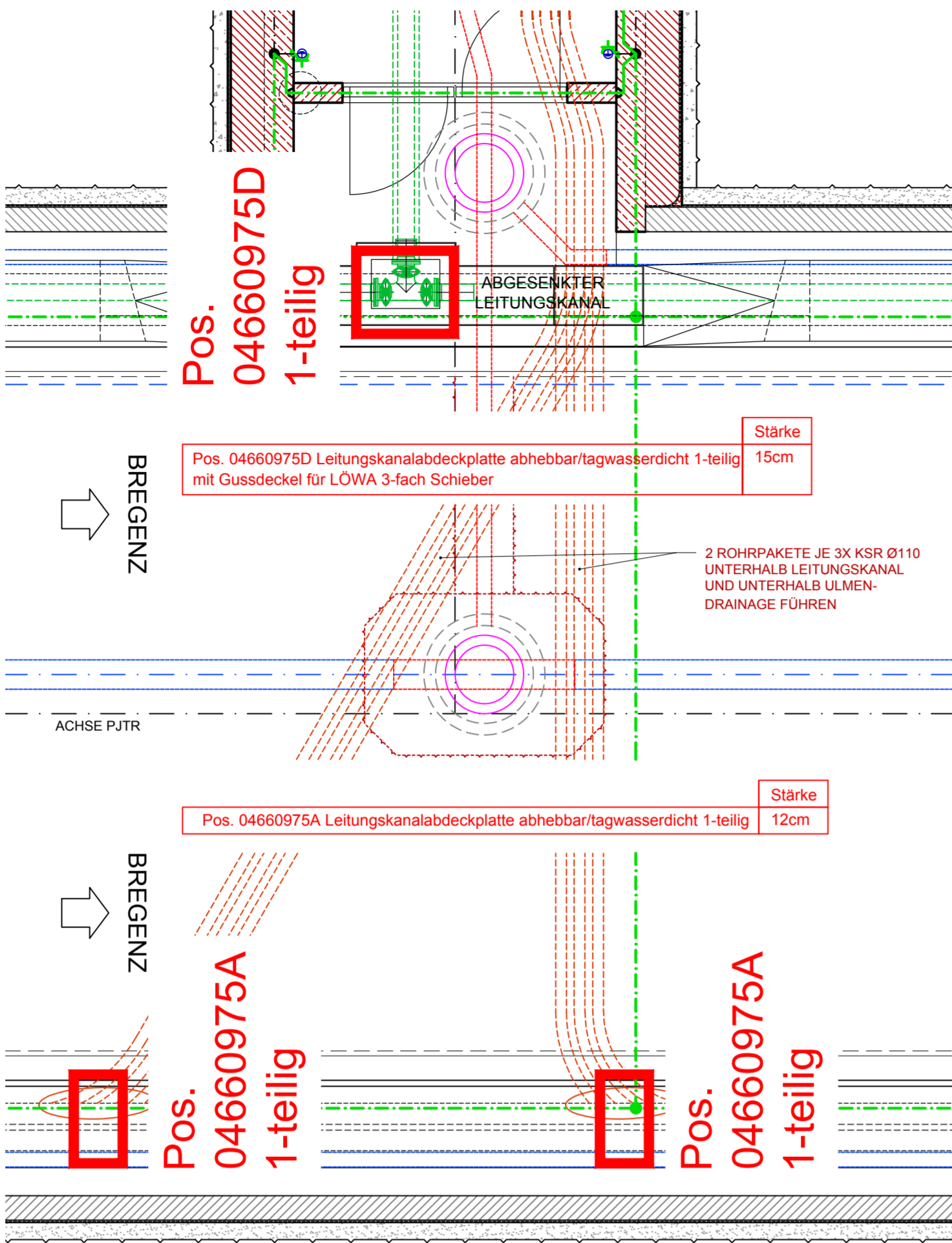
NRN
M 1:50



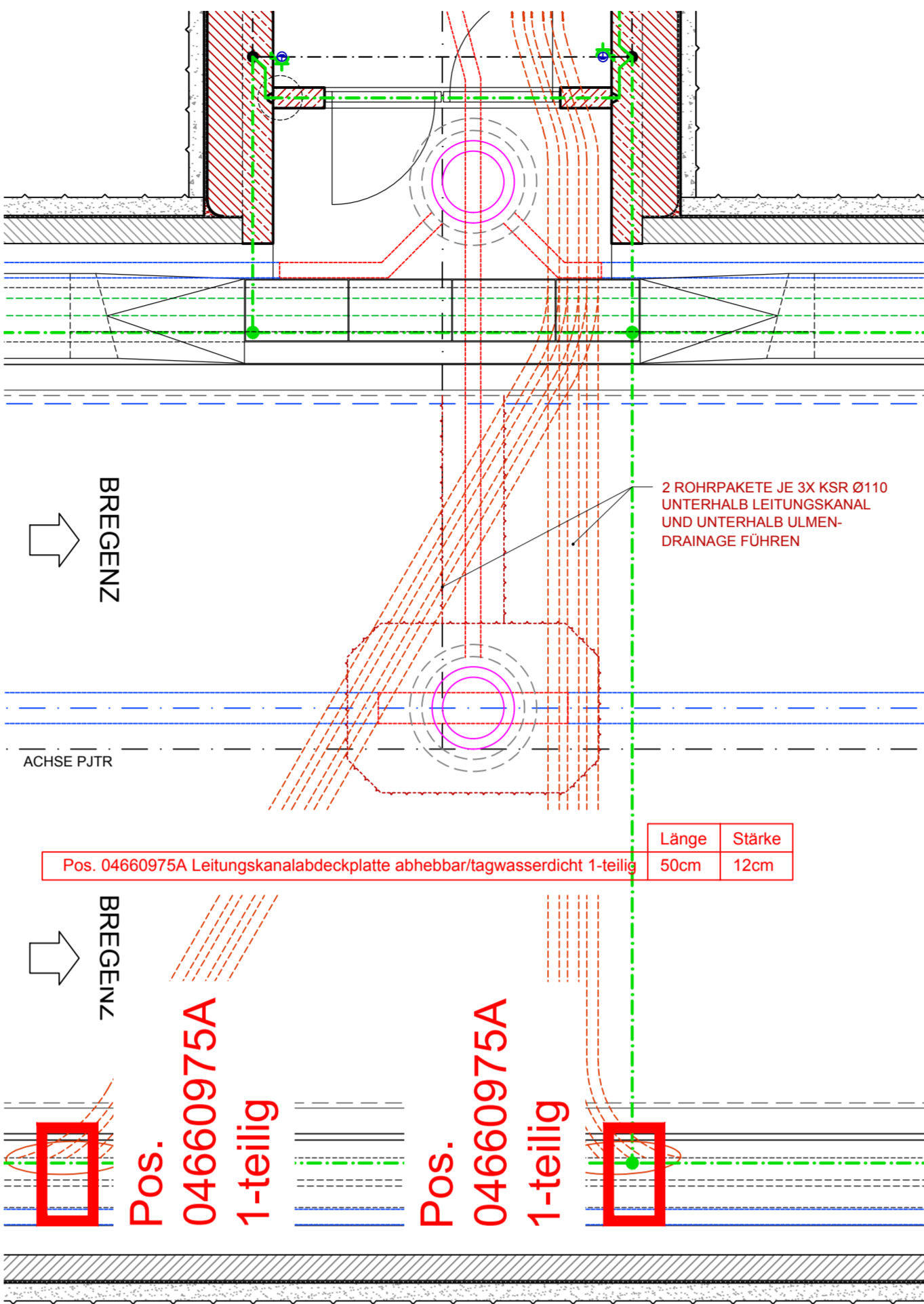
NRSt
M 1:50



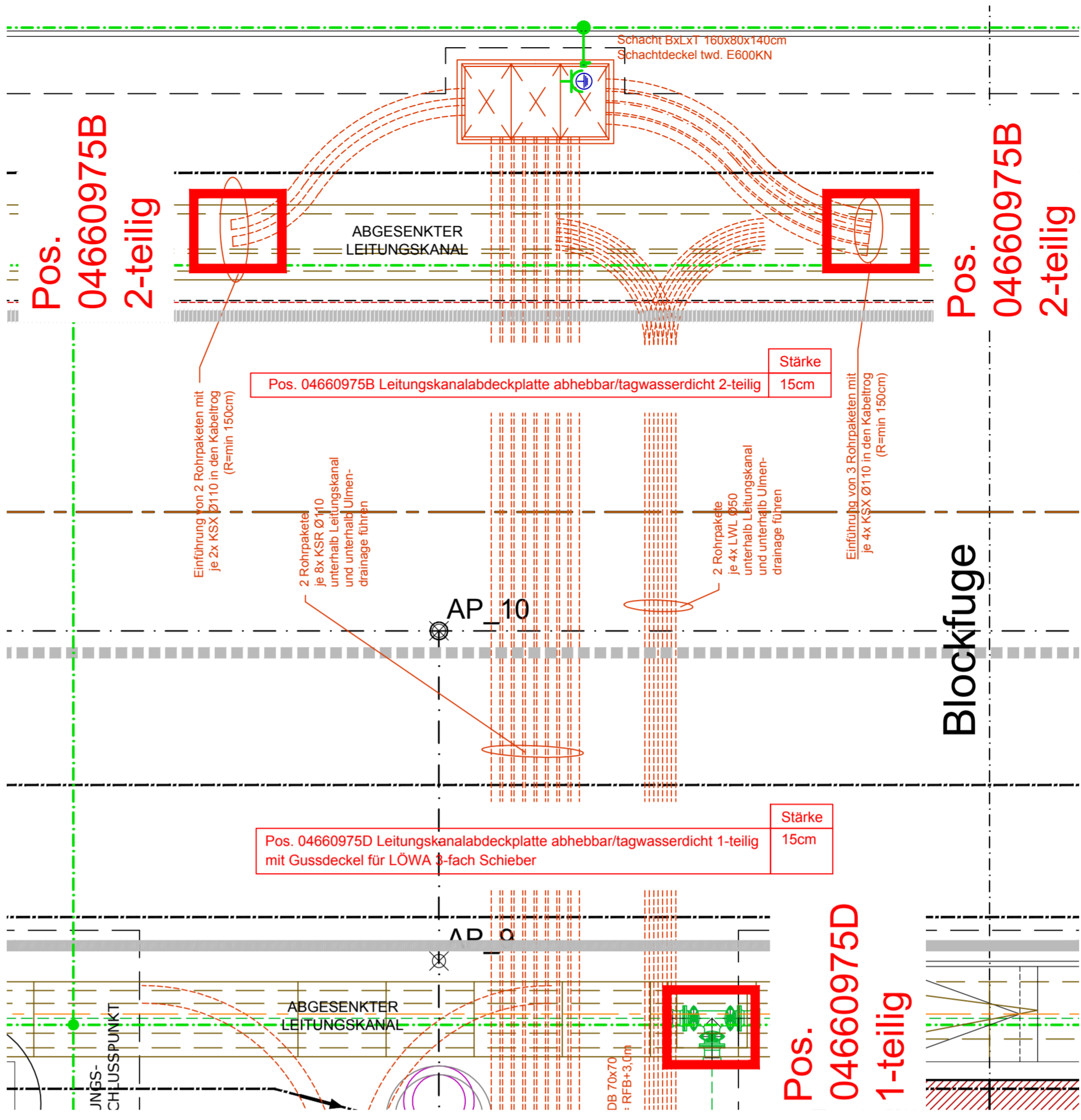
GQ 01 UND GQ10
M 1:50



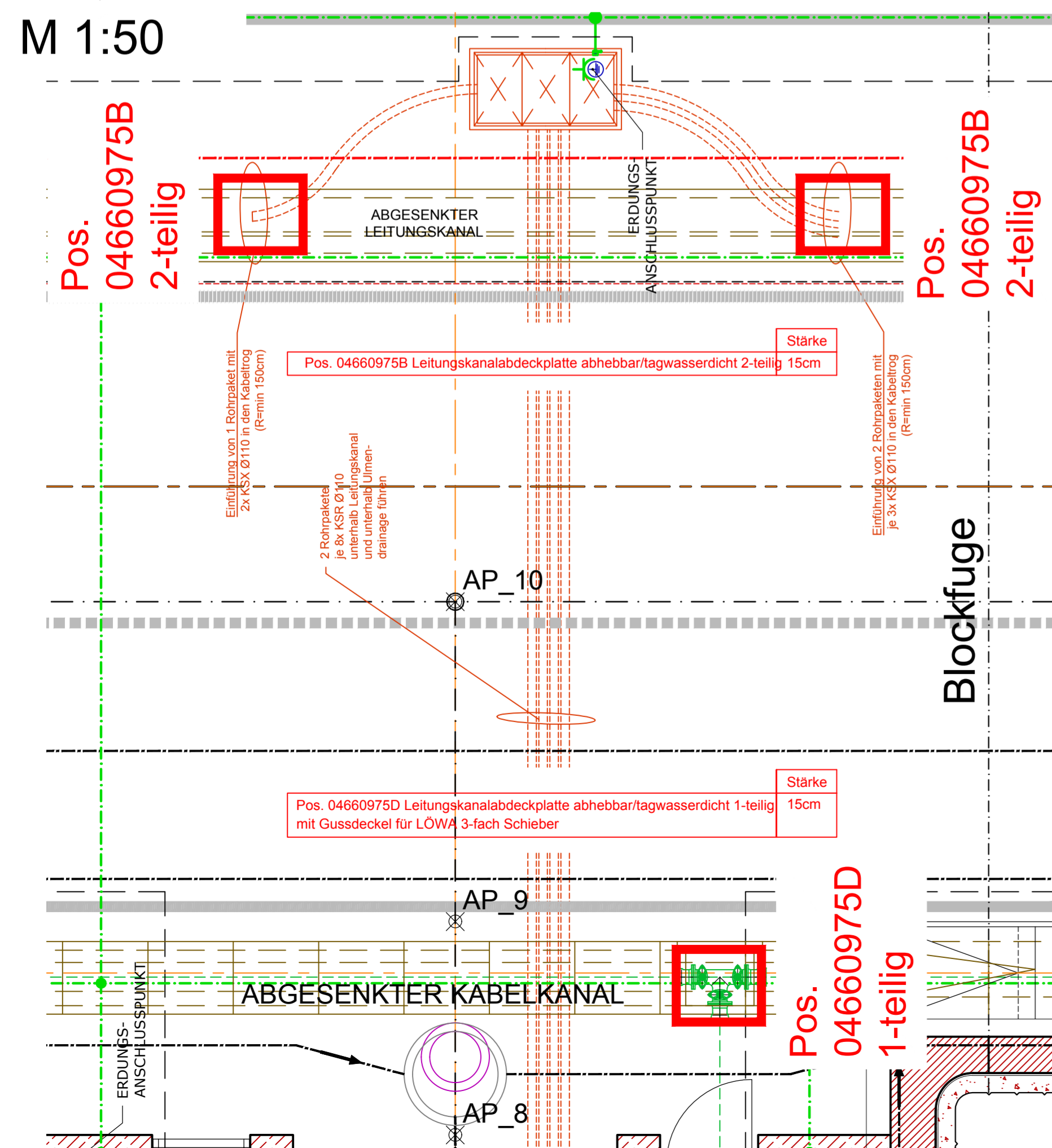
GQ 02, 03, 05, 06, 08, 09
M 1:50



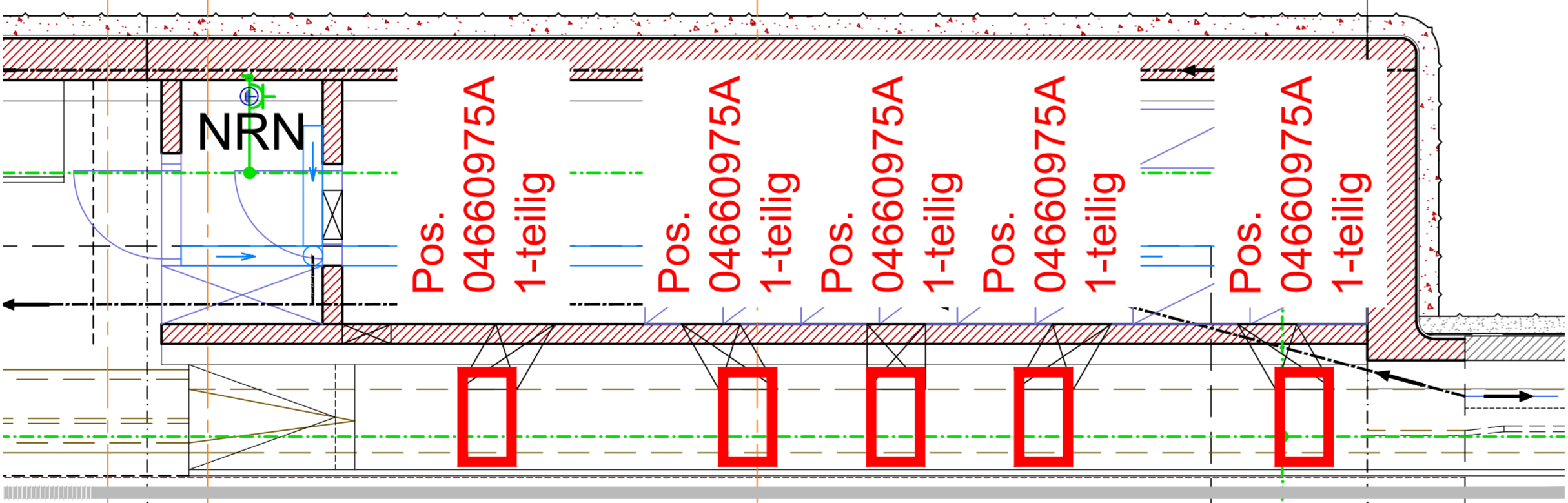
EQ 07
M 1:50



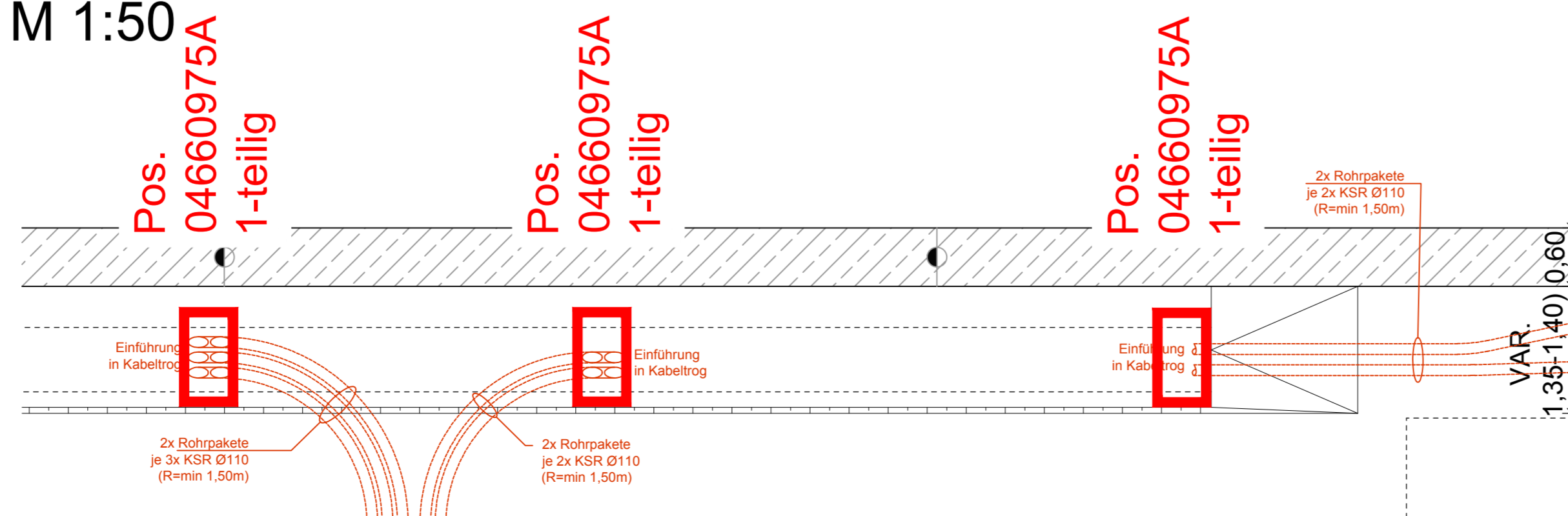
EQ 04
M 1:50



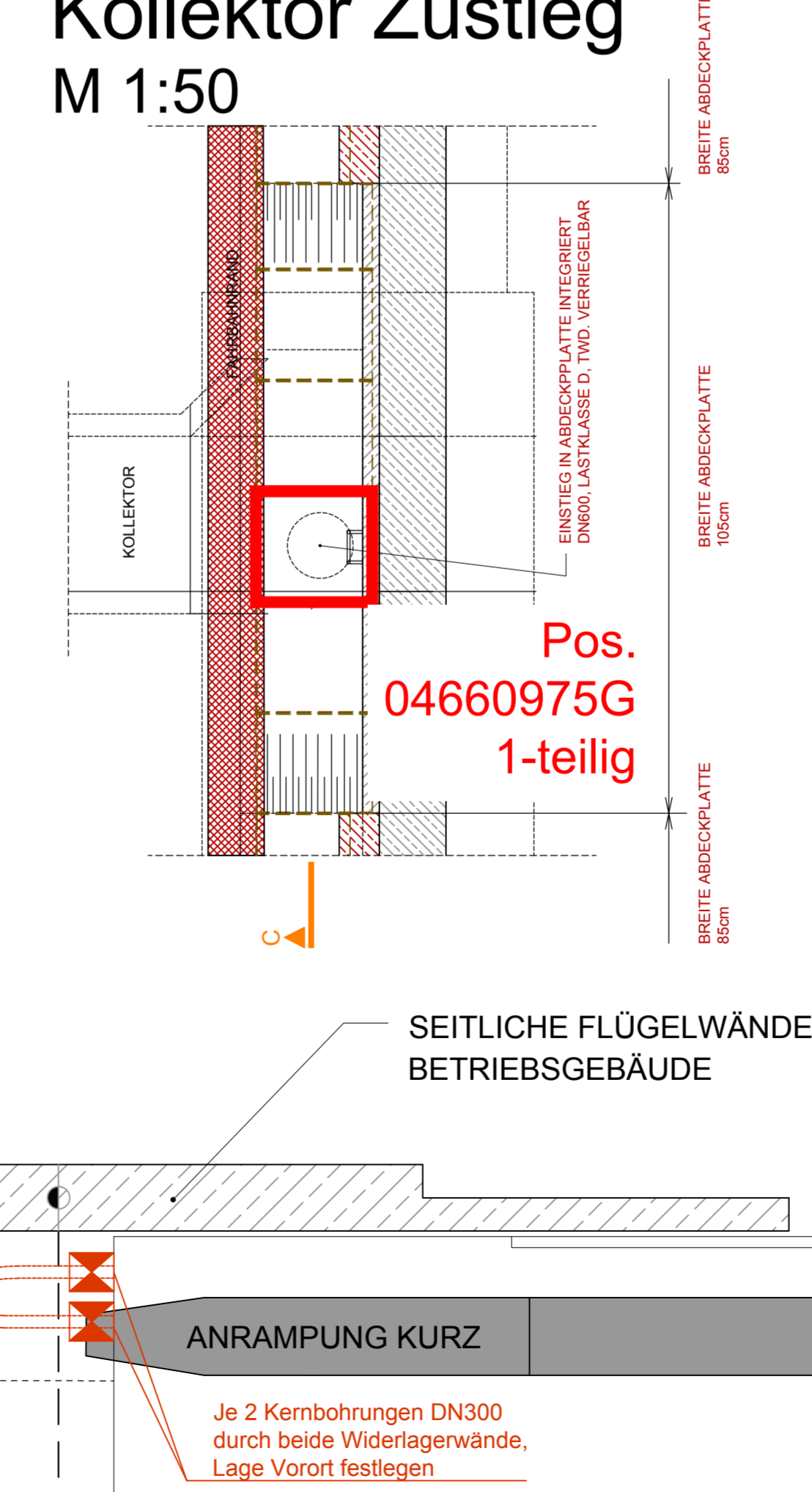
Pannenbucht PB1N/PB2N
M 1:50



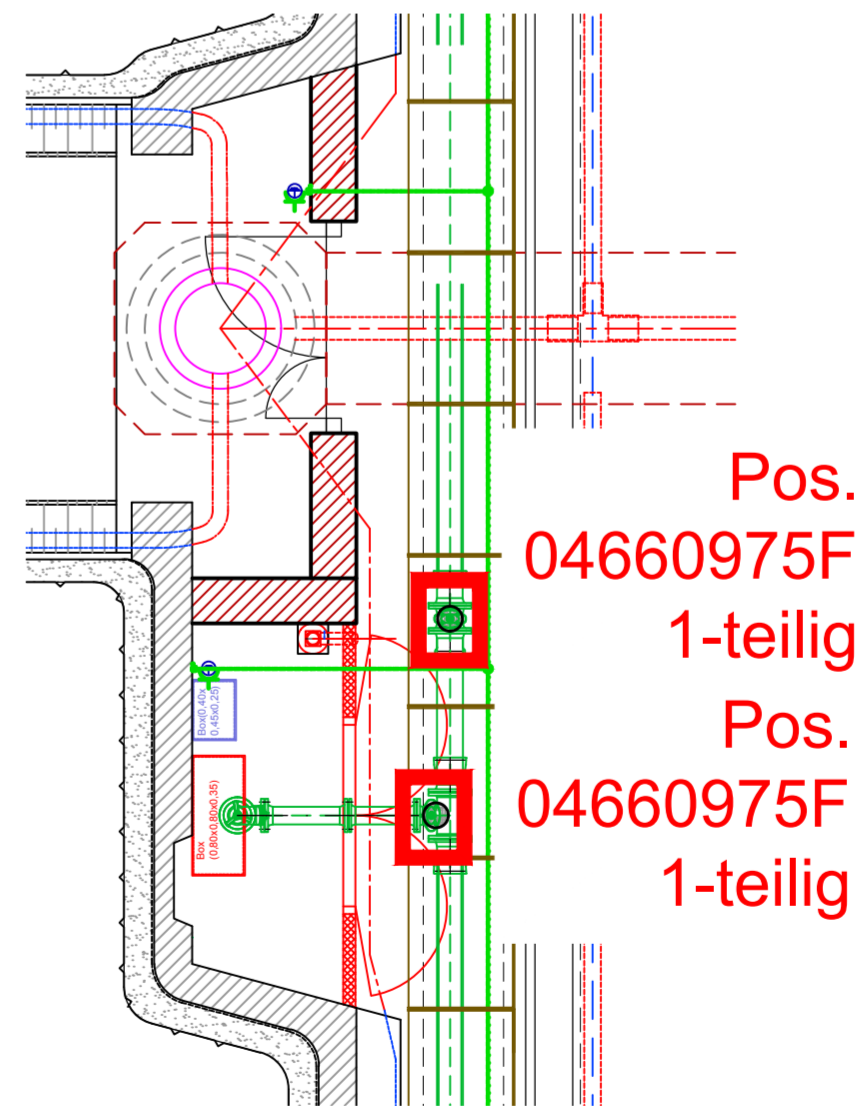
Westportal Südulm
M 1:50



Kollektor Zustieg
M 1:50



FLN BEI STICHLLEITUNG
M 1:50



Zugehörige Pläne:
6045 ...Schemaplan abhebbare Leitungskanalabdeckplatten

Die exakte Lage der abhebbaren Leitungskanalabdeckplatten ist im Beisein von ÖBA UND AN E&M vor Ort festzulegen!

Mit der gegenständlichen Anordnung gem.		Abweichung vom Bausoll		Abweichung stellt eine Minderkostenforderung dar (zu ausfüllen)	
Plannummer	1. Rev. xx	1.	2.	<input type="checkbox"/> JA	<input type="checkbox"/> NEIN
30100371-6046-01-00				<input type="checkbox"/> JA	<input type="checkbox"/> NEIN
04-41607-FTR/BI				<input type="checkbox"/> JA	<input type="checkbox"/> NEIN
				<input type="checkbox"/> JA	<input type="checkbox"/> NEIN
				<input type="checkbox"/> JA	<input type="checkbox"/> NEIN
				<input type="checkbox"/> JA	<input type="checkbox"/> NEIN

ASFINAG BAU MANAGEMENT GMBH
im Namen der

ASFINAG

S 16 Arlberg Schnellstraße
Ast Zams - Ast Landeck West
km 00,000 - 05,536

**SICHERHEITSAUSBAU PERJENTUNNEL
AUSFÜHRUNG
PERJENTUNNEL 1.ROHR PJTR**

PROJEKT

RMA/1/PLANT/TEL

PJTR SCHEM PLAN
DETAILS
ABHEBBARE LEITUNGSKANALABDECKPLATTEN

C	B	03.05.2019	01	Streckenschieber ergänzt
<input checked="" type="checkbox"/> FREIGEZEIGEN <input type="checkbox"/> NICHT FREIGEZEIGEN <input type="checkbox"/> FREIGEZEIGEN MIT ANMERKUNGEN	<input checked="" type="checkbox"/> FREIGEZEIGEN <input type="checkbox"/> NICHT FREIGEZEIGEN <input type="checkbox"/> FREIGEZEIGEN MIT ANMERKUNGEN	DATUM: 28.02.2019	DATUM: 25.02.2019	
<input checked="" type="checkbox"/> FREIGEZEIGEN <input type="checkbox"/> NICHT FREIGEZEIGEN <input type="checkbox"/> FREIGEZEIGEN MIT ANMERKUNGEN	<input checked="" type="checkbox"/> NICHT ENPFORDERLICH <input type="checkbox"/> FREIGEZEIGEN <input type="checkbox"/> FREIGEZEIGEN MIT ANMERKUNGEN	DATUM: 25.02.2019	DATUM: 20.02.2019	
GEZEICHNET: DATUM:	MASSSTAB: 1:50	PLANNUMMER / REVISION / VERSION: 30100371-6046-01-00-4-16/FTR/BI	6046-01-00	
GEPRÜFT: DATUM:	FLÄCHE: 0,584m x 1,100m = 0,642m²			

MUSTERPLAN