





Ausführungsprojekt Bestand









PLANTITEL







MUSTERPLAN STRASSE Verkehrszeichenverzeichnis

	C	
	B	
	A	
Projektant		ASFINAG Bau Management GmbH
Prüfenieur <input type="checkbox"/> FREIGEgeben <input type="checkbox"/> NICHT FREIGEgeben <input type="checkbox"/> FREIGEgeben MIT ANMERKUNGEN Datum:	Örtliche Bauaufsicht <input type="checkbox"/> FREIGEgeben <input type="checkbox"/> NICHT FREIGEgeben <input type="checkbox"/> FREIGEgeben MIT ANMERKUNGEN Datum:	Ausführende Firma <input type="checkbox"/> FREIGEgeben <input type="checkbox"/> NICHT FREIGEgeben <input type="checkbox"/> FREIGEgeben MIT ANMERKUNGEN Datum:
Gezeichnet: Datum:	ASFINAG-PLANNUMMER: MP-ST-AF-108	
Geprüft: Datum:	MASSTAB	AUSFERTIGUNG
Fläche:		EINLAGE

Musterprojekt

Pos.-Nr.	Größe [mm]	Verkehrszeichen-Abbildung (exemplarisch)	Verkehrszeichen-Name	STVO / RVS	Anzahl VZ	Aufstellung	Anmerkung	RFB Freistadt/Prag	RFB Linz	Rampe
1	480 * 200		Kilometertafel Autobahn	RVS 05.01.22	10	Rohrsteher		km 11,5+00 km 12,0+00 km 12,5+00 km 13,0+00 km 13,5+00	km 11,5+00 km 12,0+00 km 12,5+00 km 13,0+00 km 13,5+00	
2	470 * 200		Kilometertafel für Rampen	RVS 05.01.22	33	Rohrsteher				AST Hafenstr. Rampe 1: km 0,0+00; km 0,1+73 AST Hafenstr. Rampe 2: km 0,0+00; km 0,2+00; km 0,2+54 AST Hafenstr. Rampe 3: km 0,0+00; km 0,1+86 AST Hafenstr. Rampe 4: km 0,0+00; km 0,1+65 AST Hafenstr. Rampe 5: km 0,0+00; km 0,5+00; km 1,0+00; km 1,0+68 AST Hafenstr. Rampe 6: km 0,0+00; km 0,5+00; km 1,0+00; km 1,1+80 Knoten Urfahr Rampe 2: km 0,0+00; km 0,1+43 Knoten Urfahr Rampe 4: km 0,0+00; km 0,0+81 Knoten Urfahr Rampe 5: km 0,0+00; km 0,5+00; km 0,5+37 Knoten Urfahr Rampe 7: km 0,0+00; km 0,2+00; km 0,4+00; km 0,4+19 Knoten Urfahr Rampe 8: km 0,0+00; km 0,5+00; km 0,5+69 Knoten Urfahr Rampe 9: km 0,0+00; km 0,1+08
3	470 * 700		Leitwinkel rot/weiß	RVS 05.02.14	18	Rohrsteher		ca. km 11,9+38 (2)	ca. km 12,8+23 (2)	Knoten Urfahr Rampe 4 ca. km 0,0+06 (2) AST Hafenstr. Rampe 5 ca. km 0,1+38 (2); ca. km 0,5+56 (2); ca. km 0,9+36 (2)
4	470 * 700		Leitwinkel gelb/rot	RVS 05.02.14	4	Rohrsteher			ca. km 12,0+77 (2)	AST Hafenstr. Rampe 6: ca. km 0,3+64 (2); ca. km 1,0+17 (2) AST Hafenstr. Rampe 1 (2 auf einem Rohrsteher) AST Hafenstr. Rampe 5 ca. km 0,7+23 (2)

Pos.-Nr.	Größe [mm]	Verkehrszeichen-Abbildung (exemplarisch)	Verkehrszeichen-Name	STVO / RVS	Anzahl VZ	Aufstellung	Anmerkung	RFB Freistadt/Prag	RFB Linz	Rampe
5	600 * 900		Leitwinkel gelb/rot	RVS 05.02.14	15	Rohrsteher				AST Hafenstr. Rampe 1: ca. km 0,0+12 bis km 0,0+39 (4)
										Knoten Urfahr Rampe 2: ca. km 0,0+21; km 0,0+31
										Knoten Urfahr Rampe 4: ca. km 0,0+43 bis km 0,0+67 (3)
										Knoten Urfahr Rampe 5: ca. km 0,1+68 bis km 0,2+30 (6)
6	800 * 1200		Leitwinkel gelb/rot	RVS 05.02.14	35	Rohrsteher		ca. km 12,5+34 bis km 12,7+04 (12)	ca. km 13,0+61 bis km 12,9+44 (8)	Knoten Urfahr Rampe 8: ca. km 0,0+28 bis km 0,1+87 (9)
									ca. km 12,8+12 bis km 12,7+25 (6)	
7	1000		Gefährliche Kurven - eine Doppelkurve rechts beginnend	§ 50/2c	1	Rohrsteher			ca. km 13,2+60	
8	1000		Schleudergefahr	§ 50/10	12	Rohrsteher	mit Zusatztafel "Schnee und Nässe" und "6 km"	ca. km 11,6+81 (2)		
							mit Zusatztafel "Schnee und Nässe"	ca. km 12,1+12 (2)		Knoten Urfahr Rampe 4 ca. km 0,0+23
							mit Zusatztafel "Schnee und Nässe" und "4 km"			Knoten Urfahr Rampe 5 ca. km 0,4+12
							mit Zusatztafel "Schnee und Nässe" und "4 km"			Knoten Urfahr Rampe 7 ca. km 0,1+52
							mit Zusatztafel "Schnee und Nässe" und "6 km";			AST Hafenstr. Rampe 2 ca. km 0,1+17
						mit Zusatztafel "Schnee und Nässe"			AST Hafenstr. Rampe 5 ca. km 0,1+80 (2)	
		Rohrrahmen	auf Steher mit Andere Gefahren und Zusatztafeln "Stauzone" und "Schnee und Nässe"						AST Hafenstr. Rampe 6 ca. km 0,2+90 (2)	
9	1000		Radfahrerüberfahrt	§ 50/11a	1	Rohrrahmen				Knoten Urfahr Rampe 2 ca. km 0,1+17 auf Rohrrahmen mit Vorrang geben und Zusatztafel "nach 65m"
10	1000		Achtung Gegenverkehr	§ 50/14	2	Rohrrahmen	Einfahrt verboten auf Rückseite			Rampe Urnenhainweg ca. km 0,0+47 (2)
11	1000		Andere Gefahren	§ 50/16	3	Rohrsteher	mit Zusatztafel "Stauzone"			Knoten Urfahr Rampe 4 ca. km 0,0+47
						Rohrrahmen	auf Steher mit Schleudergefahr und Zusatztafeln "Stauzone" und "Schnee und Nässe"			AST Hafenstr. Rampe 6 ca. km 0,2+90 (2)
12	960		Fahrverbot	§ 52/1	3	Rohrsteher	mit Zusatztafel "Ausgenommen Fahrzeuge des Straßendienstes"	ca. km 12,0+75	ca. km 12,0+91	
								ca. km 12,8+52		

Pos.-Nr.	Größe [mm]	Verkehrszeichen-Abbildung (exemplarisch)	Verkehrszeichen-Name	STVO / RVS	Anzahl VZ	Aufstellung	Anmerkung	RFB Freistadt/Prag	RFB Linz	Rampe
13	960		Einfahrt verboten	§ 52/2	12	Rohrrahmen			ca. km 13,0+65 (Ausfahrt Urfahr)	
						Rohrsteher				Knoten Urfahr Rampe 2 (2)
						Rohrrahmen	auf Rückseite von Ende der Autobahn			Knoten Urfahr Rampe 2 ca. km 0,0+63 (2)
						Rohrrahmen	auf Rückseite von Einbiegen nach links verboten			Knoten Urfahr Rampe 2 ca. km 0,0+95 (2)
						Rohrrahmen	auf Rückseite von Achtung Gegenverkehr			Rampe Urnenhainweg ca. km 0,0+47 (2)
						an Lichtmast	ca. km 0,1+54 an Lichtmast befestigt;			AST Hafenstr. Rampe 1: ca. km 0,1+54;
						Rohrrahmen	mit Einfahrt verboten auf Rückseite			AST Hafenstr. Rampe 1 Ende
						Rohrrahmen	auf Rückseite von Ende der Autobahn			AST Hafenstr. Rampe 1 ca.0,1+45 und Rampe 3 ca. km 0,1+86 (2)
14	960		Einfahrt verboten	§ 52/2	7	Rohrsteher	Rampe Urnenhainweg ca. km 0,0+08: VZ an Lichtmast befestigt			Rampe Urnenhainweg ca. km 0,0+08 u. 0,0+16 (2)
							2 VZ an Lichtmast bzw. Ampel befestigt			AST Hafenstr. Rampe 1 Ende Rampe (2)
										AST Hafenstr. Rampe 3 ca. km 0,1+86; Ende Rampe 1 (2)
										AST Hafenstr. Rampe 6 ca. km 0,1+32 (bei Ausfahrt Lindengasse)
15	960		Einfahrt verboten	§ 52/2	4	Rohrsteher	ca. km 0,2+09 auf Rückseite von Vorrang geben;			AST Hafenstr. Rampe 3 ca. km 0,2+09 (2)
							ca. km 0,2+14 auf der Rückseite von Stop!			AST Hafenstr. Rampe 3 ca. km 0,2+14 (2)
16	960		Einbiegen nach links verboten	§ 52/3a	1	Rohrrahmen				Knoten Urfahr Rampe 2 ca. km 0,0+95 mit Einfahrt verboten auf Rückseite
17	670				2		an Beleuchtung			AST Hafenstr. Rampe 5 ca. km 0,9+35
			Geschwindigkeitsbeschränkung	§ 52/10a			1 VZ an Wegweisern befestigt			AST Hafenstr. Rampe 5 ca. km 0,9+35
18	670		Geschwindigkeitsbeschränkung	§ 52/10a	2		mit Zusatztafel "Lärmschutz"; ca. km 0,8+82 an Lichtmast befestigt;		AST Hafenstr. Rampe 5 ca. km 0,8+82	AST Hafenstr. Rampe 5 ca. km 0,9+89
						Rohrsteher	ca. km 0,9+89 auf Steher mit Halten und Parken verboten			AST Hafenstr. Rampe 5 ca. km 0,8+82