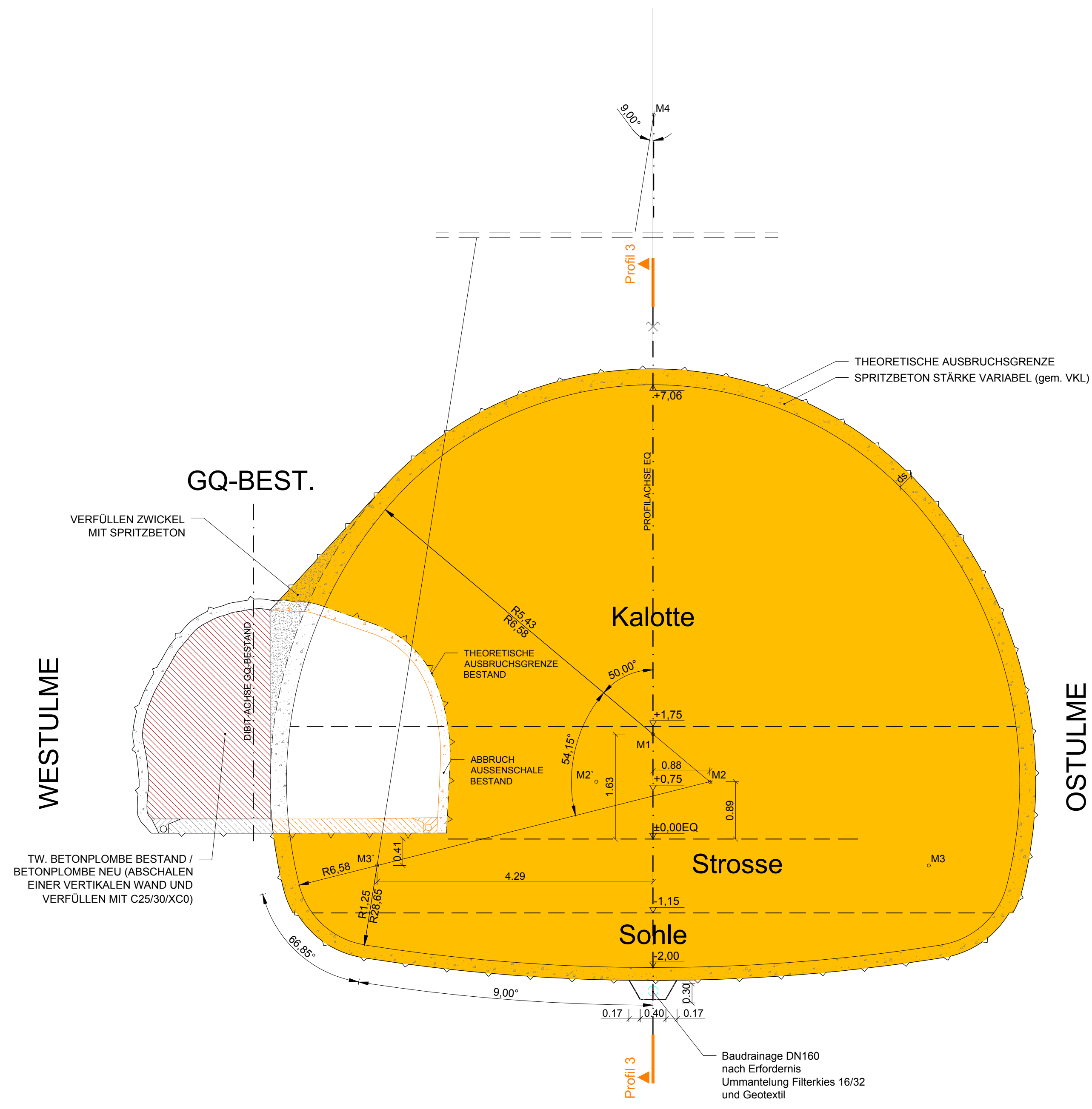


PROFIL PB_2-EQ_07

ZUSÄTZLICHER AUSBRUCH FÜR NEUBAU

M 1:50

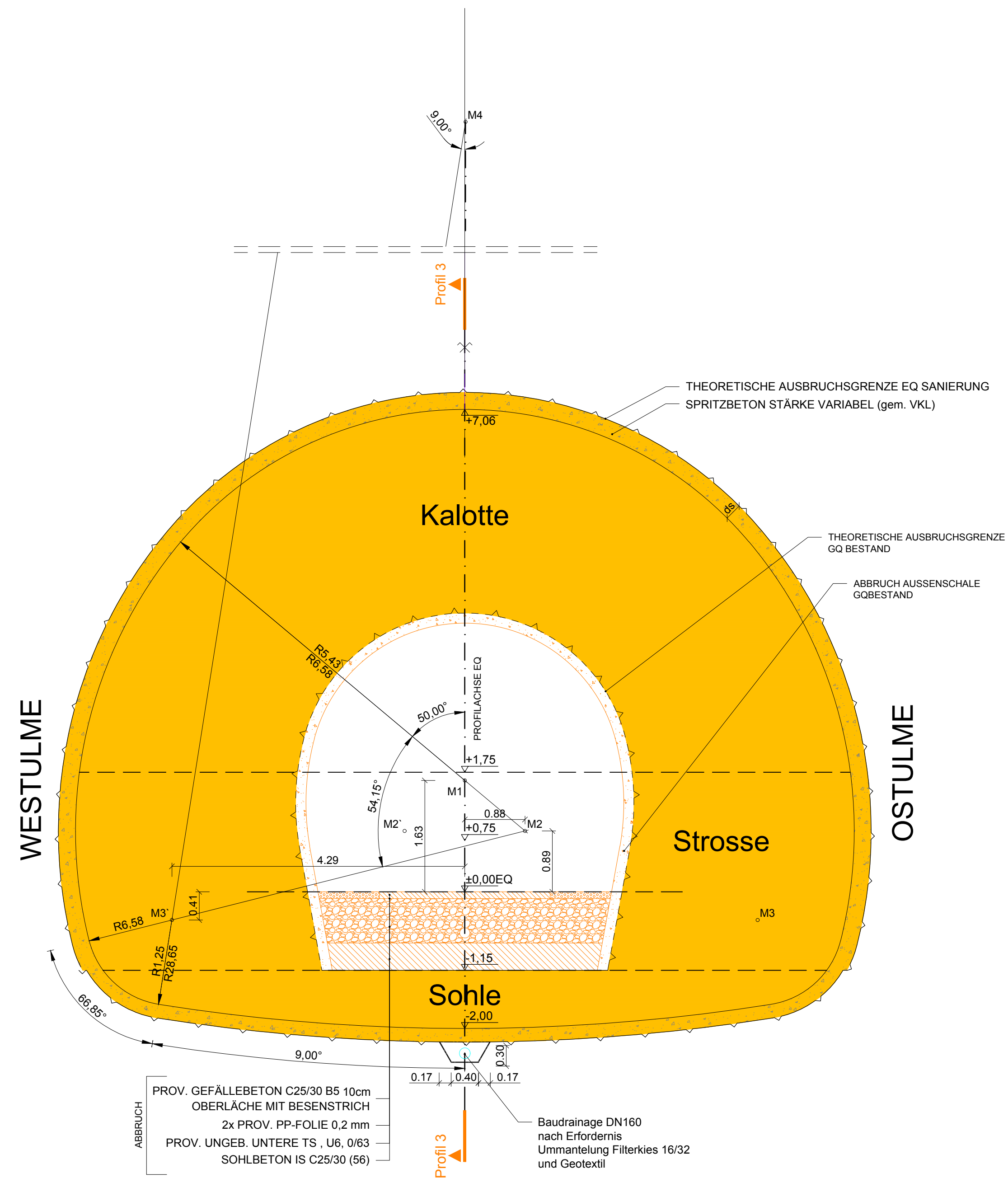


KOORDINATENLISTE VON TUNNELACHSE		
MESSPUNKT	X - KOORDINATEN [m]	Y - KOORDINATEN [m]
M1	0,00	1,63
M2	0,88	0,89
M2'	-0,88	0,89
M3	4,29	-0,41
M3'	-4,29	-0,41
M4	0,00	26,65

PROFIL PB_1-EQ_04

ZUSÄTZLICHER AUSBRUCH FÜR NEUBAU

M 1:50



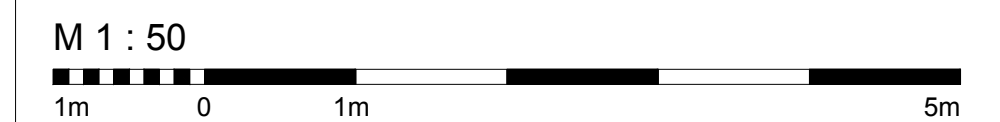
Legende

- Ausbruch neu
- Abbruch Beton
- Abbruch SpC

- Abkürzungsverzeichnis:
- ASN ...Abstellnische
 - PB ...Pannebucht
 - BG ...Betriebsgebäude
 - LÖWA ...Löschwasserleitung
 - OBW ...Offene Bauweise
 - THE ...Tunnelhauptentwässerung
 - * ...Höhen mit dieser Markierung beziehen sich auf den jeweiligen Fahrbandrand

Mit der gegenständlichen Anordnung gem. Plannummer	Abweichung vom Bausoll		Abweichung stellt eine Minderkotenforderung dar (ist auszuführen)
	1. Rev. xx	Beschreibung	
30100371/6434-01-00 (0-416/PJTR/BI)	1.		<input type="checkbox"/> JA <input type="checkbox"/> NEIN
wird vom Bausoll abgewichen	2.		<input type="checkbox"/> JA <input type="checkbox"/> NEIN
<input checked="" type="checkbox"/> NICHT abgewichen	3.		<input type="checkbox"/> JA <input type="checkbox"/> NEIN
<input type="checkbox"/> abgewichen	4.		<input type="checkbox"/> JA <input type="checkbox"/> NEIN
Die Freigabe einer wesentlichen Abweichung vom Bausoll kann nur in einer Partnerschaftsbesetzung erfolgen.	5.		<input type="checkbox"/> JA <input type="checkbox"/> NEIN

Unterschrift: _____ Unterschrift OBA: _____



Zugehörige Pläne:
 6430 ...Grundriss PB1_EQ04 und Längenschnitt zusätzlicher Ausbruch für Neubau
 6432 ...Grundriss PB2_EQ07 und Längenschnitt zusätzlicher Ausbruch für Neubau

ASFINAG BAU MANAGEMENT GMBH
 im Namen der **ASFINAG**

S 16 Arlberg Schnellstraße
 ASt Zams - ASt Landeck West
 km 00,000 - 05,536

SICHERHEITSAUSBAU PERJENTUNNEL
AUSFÜHRUNG
PERJENTUNNEL 1.RÖHRE PJTR

INHALT / PLANTITEL

PJTR - PROFIL PB_1-EQ_04,
 PJTR - PROFIL PB_2-EQ_07,
 ZUSÄTZLICHER AUSBRUCH FÜR NEUBAU

11.01.2019	01	Sohlbewölbe EQ ergänzt	PROJEKTLEITUNG	ASFINAG BAU MANAGEMENT GMBH A-1000 WIEN, WOODENSTRASSE 18
<input checked="" type="checkbox"/> FREIGEGEREN <input type="checkbox"/> NICHT FREIGEGEREN <input type="checkbox"/> FREIGEGEREN MIT ANMERKUNGEN			<input checked="" type="checkbox"/> FREIGEGEREN <input type="checkbox"/> NICHT FREIGEGEREN <input type="checkbox"/> FREIGEGEREN MIT ANMERKUNGEN	
DATUM: 14.12.2018			DATUM: 11.12.2018	
OBA:		STATIKER:		AUSFÜHRENDE FIRMA:
GEZEICHNET: HAK 08.12.2018		DATUM: 11.12.2018		PLANNUMMER / REVISION / VERSION: 30100371/6434-01-00/0-416/PJTR/BI
GEPRÜFT: LMB 08.12.2018		MASSSTAB: 1:50		PLANNUMMER / REVISION / VERSION: 6434-01-00
FLÄCHE: 0,594m x 1,000m = 0,594m²				