BEREICH SOHLHEBUNG BLÖCKE 22 BIS 26 RQ_TUNNEL OHNE SOHLGEWÖLBE BESTAND + ABBRUCH

M:125

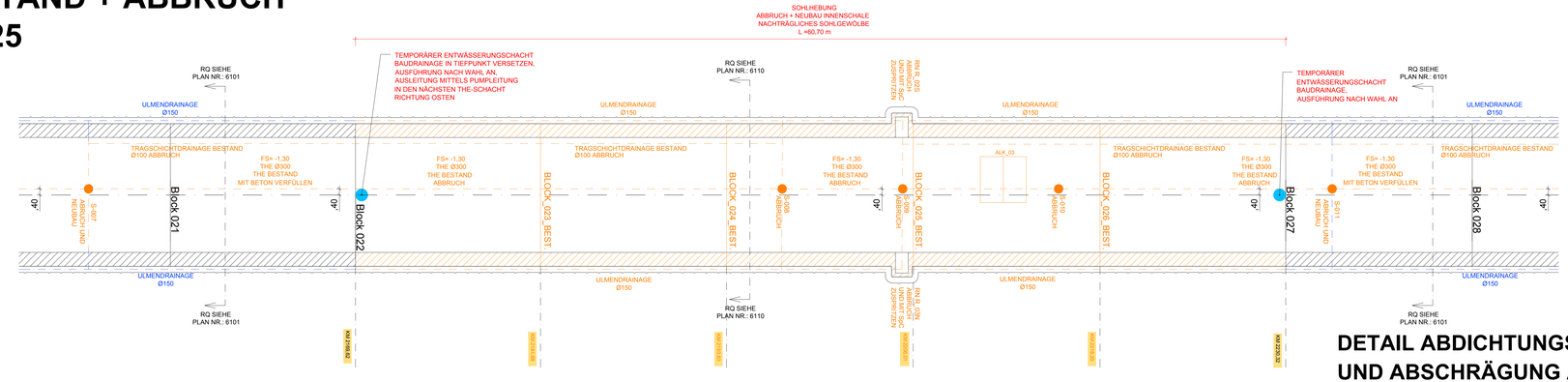

DETAIL ABDICHTUNGSANSCHLUSS UND ABSCHRÄGUNG AUFLAGERNASE ZWISCHENDECKE

M1:20

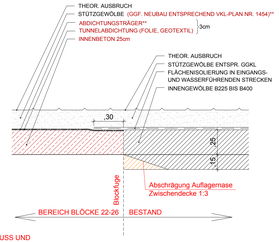

BEREICH SOHLHEBUNG BLÖCKE 22 BIS 26 RQ_TUNNEL OHNE SOHLGEWÖLBE SANIERUNG

M:125

NACHTRÄGLICHER EINBAU SOHLGEWÖLBE

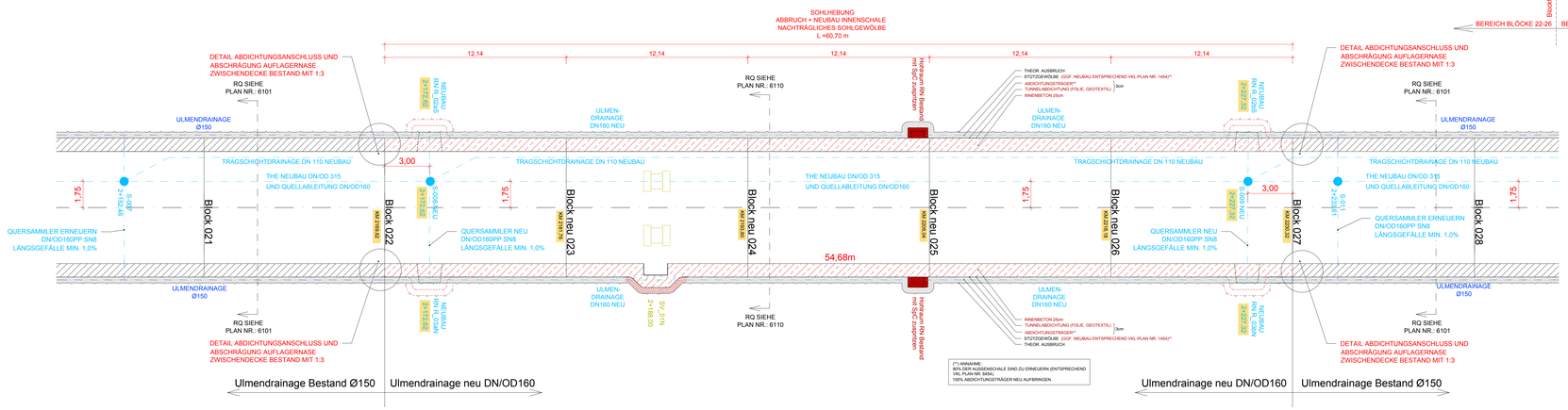

Mit der gegenständlichen Anordnung gem. Plannummer 301003710 **6115-03-00** (5-4/5/F/JTR/B) wird vom Bausoll ☒ ABGEWICHEN ☐ abgewichen	Abweichung vom Bausoll			Abweichung stellt eine Minderkostenforderung dar (ist auszuführen)
		Abweichung vom Bausoll (Abweichungen sind stichwortartig aufzulisten und im Plan direkt zu markieren)		
	1.	Rev. XX	Beschreibung	☐ JA ☐ NEIN
	2.			☐ JA ☐ NEIN
	3.			☐ JA ☐ NEIN
Die Freigabe einer wesentlichen Abweichung vom Bausoll kann nur in einer Fachverschaftsitzung erfolgen.	4.			☐ JA ☐ NEIN
	5.			☐ JA ☐ NEIN
Unterschrift Planer:	Unterschrift ÖBA:			

Legende

- Bestand
- Abbruch
- Neubau
- Entwässerung Bestand
- Entwässerung Neubau
- Löschwasser
- Lichtraumprofil
- Einbauten BuS, nicht Teil dieses Auftrags, Darstellung informativ.
- Nachträglicher Tunnelausbruch

km 3+752,17 Richtigstellung der Bestandsvermessung (farblich markiert)

Abkürzungsverzeichnis:
ASN ...Abstellnische
BG ...Betriebsgebäude
LÖWA ...Löschwasserleitung
OBW ...Offene Bauweise
THE ...Tunnelhauptentwässerung
* ...Höhen mit dieser Markierung beziehen sich auf den jeweiligen Fahrbahnrand

Anmerkungen:
Die dargestellten Maße im Bestand wurden aus den Bestandsplänen entnommen - es sind die Naturmaße zu nehmen. Bei den Betonfestigkeitsangaben gem. Bestandsplan ist keine Nachhärtung berücksichtigt.

M 1 : 125
5m 0 5m 10m 12.5m

M 1 : 20
1m 0 1m 2m

Zugehörige Pläne:
6110 ...RQ-Tunnel mit neuer Innenschale, nachträglicher Einbau Sohlgewölbe Bestand Abbruch und Sanierung
6111 ...RQ-Tunnel mit neuer Innenschale, nachträglicher Einbau Sohlgewölbe Bestand Abbruch und Sanierung, Revisionsnische
6112 ...RQ-Tunnel mit neuer Innenschale, nachträglicher Einbau Sohlgewölbe Bestand Abbruch und Sanierung, Lüfterrevisionsschalter LRS
6170 ...Detail erhöhter Seitenstreifen

ASFINAG BAU MANAGEMENT GMBH
im Namen der
ASFINAG

PROJEKT
S 16 Arlberg Schnellstraße
ASt Zams - ASt Landeck West
km 00,000 - 05,536

SICHERHEITSAUSBAU PERJENTUNNEL

AUSFÜHRUNG
PERJENTUNNEL 1.RÖHRE_PJTR

INHALT / PLANTITEL
RQ-TUNNEL OHNE SOHLGEWÖLBE
NACHTRÄGLICHER EINBAU SOHLGEWÖLBE
BESTAND + ABBRUCH UND NEUBAU
GRUNDRISSE

24.04.2019	03	Temporäre Entwässerungsschacht [illegible]
12.02.2019	02	Bestandsdaten-KM an Aufmaß [illegible]
11.01.2019	01	Temporäre Entwässerungs[illegible] Baudr[illegible]

TECHNISCHE PLANUNG: BERNARD ☒ FREIGEGEBEN ☐ NICHT FREIGEGEBEN ☐ FREIGEGEBEN MIT ANMERKUNGEN — DATUM 14.12.2018
PROJEKTLEITUNG: ASFINAG BAU MANAGEMENT GMBH, IN EIGEN WERK, NIEDERÖSTERREICH RB, Leidl Richard — ☒ FREIGEGEBEN ☐ NICHT FREIGEGEBEN ☐ FREIGEGEBEN MIT ANMERKUNGEN — PROJEKTLEITER Dl Leidl Richard — DATUM 11.12.2018
ÖBA: IGT ☒ FREIGEGEBEN ☐ NICHT FREIGEGEBEN ☐ FREIGEGEBEN MIT ANMERKUNGEN — DATUM 11.12.2018
BAUTEILKTIKER: KMP ☐ NICHT ERFORDERLICH ☐ FREIGEGEBEN ☐ NICHT FREIGEGEBEN ☐ FREIGEGEBEN MIT ANMERKUNGEN — DATUM ____201_
AUSFÜHRENDE FIRMA: BU ☒ FREIGEGEBEN ☐ NICHT FREIGEGEBEN ☐ FREIGEGEBEN MIT ANMERKUNGEN — DATUM 03.12.2018
GEZEICHNET: Hek, DATUM 14.12.2018
GEPRÜFT: Lab, DATUM 14.12.2018
FLÄCHE: 0,594m x 1,300m = 0,77m²
MASSSTAB: 1:20 / 1:125
PLANNUMMER / REVISION / VERSION: 6115-03-00

MUSTERPLAN

P:\BIA\TI\P01\045120_Ausführungsphase\03_Pläne\01_Arbeitsexemplare\PJTR_RQ_TU+OBW_Rev03.dwg